PLAN D'INTERVENTION DE SÉCURITÉ ROUTIÈRE EN MILIEU MUNICIPAL (PISRMM)

RECUEIL CARTOGRAPHIQUE

3400, boul. du Souvenir, bureau 600
Laval (Québec) H7V 3Z2
T 514 337-2462
F 450 682-1013

Projet CIMA+ : SG09749A

Le 7 juin 2017

REGISTRE DES ÉMISSIONS ET RÉVISIONS

Identification	Date	Description de l'émission et/ou de révision
Rapport d'étape 1	14 décembre 2016	Pour commentaires
Rapport d'étape 2	31 janvier 2017	Pour commentaires
Rapport final	7 juin 2017	Version finale

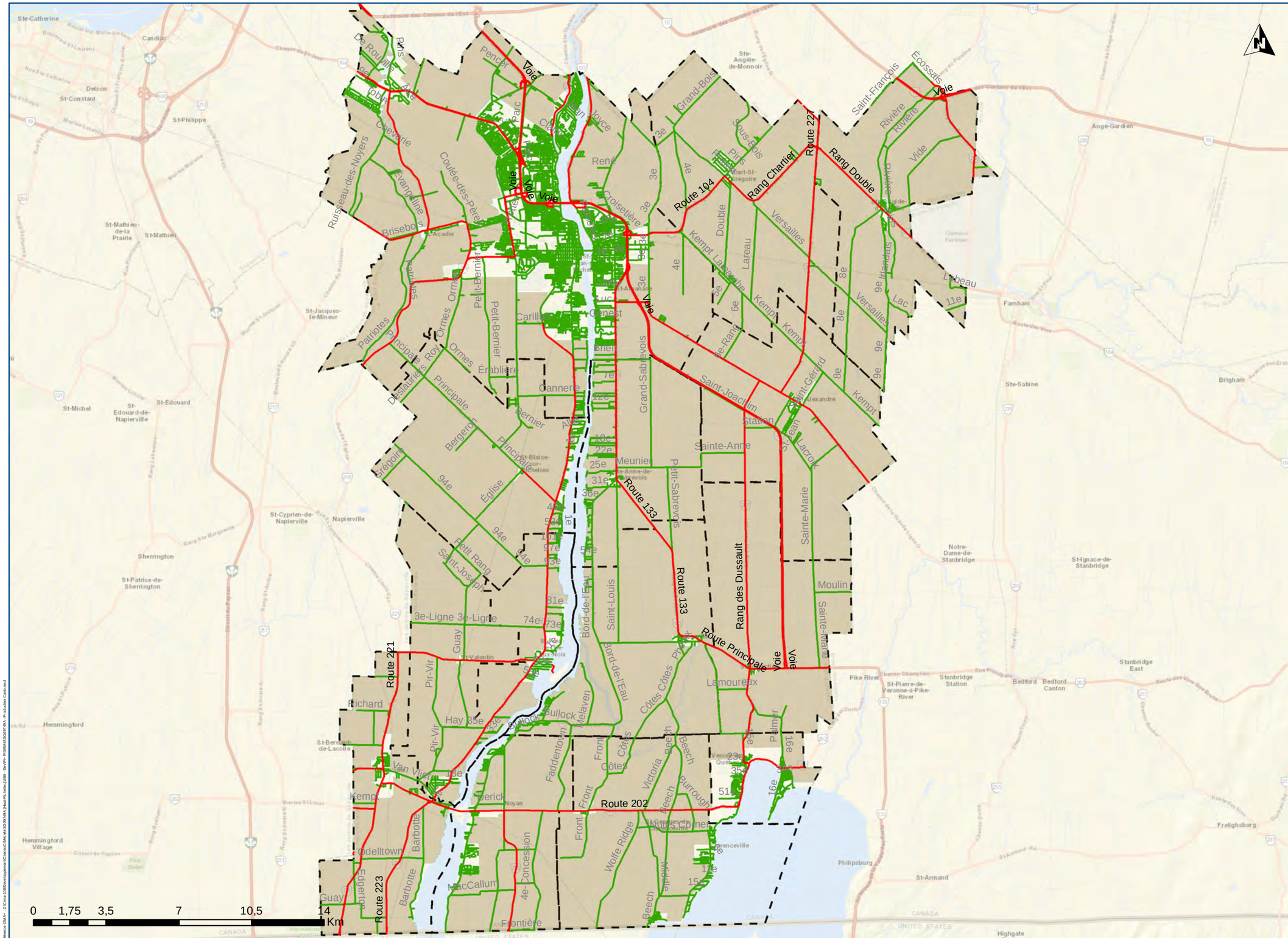

MRC du Haut-Richelieu

PLAN D'INTERVENTION
DE SÉCURITÉ ROUTIÈRE
EN MILIEU MUNICIPAL (PISRMM)

Légende

- Réseau routier non-considéré
- Réseau routier considéré
- Zone agricole
- Limite municipale

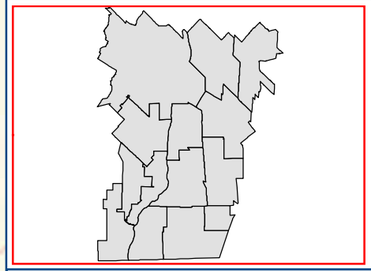

Haut-Richelieu

Périmètre d'urbanisation

Carte 3-1-0

Projet : SG09749A

CIMA Partenaire de génie

Projection : NAD 83, MTM zone 8

2017-01-25

Sources:

Zones agricoles 2015 (MRC du Haut-Richelieu)
Réseau routier 2016 (Adresse Québec)

Fond de carte : Esri, HERE, DeLorme, USGS, Intermap, , NRCAN, © OpenStreetMap contributors, and the GIS User Community, DigitalGlobe, GeoEye, Earthstar Geographics, Airbus

Référence CIMA : Z:\Cima-10\Développement\Clients\CIMA\SG09749A (Haut-Richelieu)\30 - Devis\- PISRMM\SG09749A - Production Carte.mxd

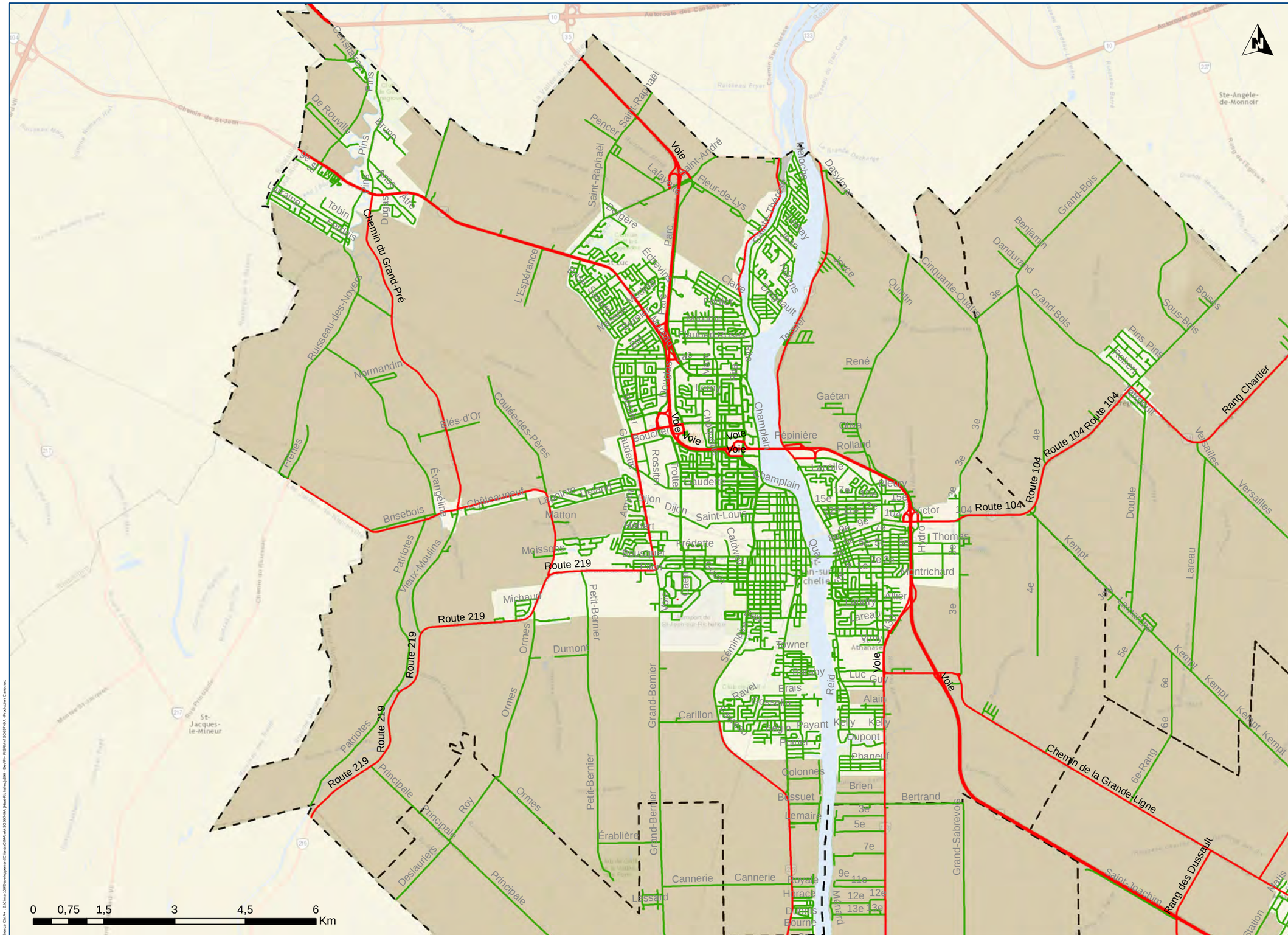

MRC du Haut-Richelieu

PLAN D'INTERVENTION
DE SÉCURITÉ ROUTIÈRE
EN MILIEU MUNICIPAL (PISRMM)

Légende

- Réseau routier non-considéré
- Réseau routier considéré
- Zone agricole
- Limite municipale

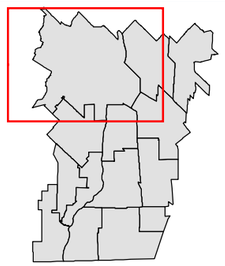

Saint-Jean-sur-Richelieu

Périmètre d'urbanisation

Carte 3-1-a

Projet : SG09749A

CIMA Partenaire de génie

Projection : NAD 83, MTM zone 8

2017-01-25

Sources:

Zones agricoles 2015 (MRC du Haut-Richelieu)
Réseau routier 2016 (Adresse Québec)

Fond de carte : Esri, HERE, DeLorme, USGS, Intermap, , NRCAN, © OpenStreetMap contributors, and the GIS User Community, DigitalGlobe, GeoEye, Earthstar Geographics, Airbus

Référence CIMA+ : Z:\Cima-1000\Developpement\Clients\CMUrbat\SG09749A (Haut-Richelieu)\100 - Divers\ - PISRMM\SG09749A - Production Carte.mxd

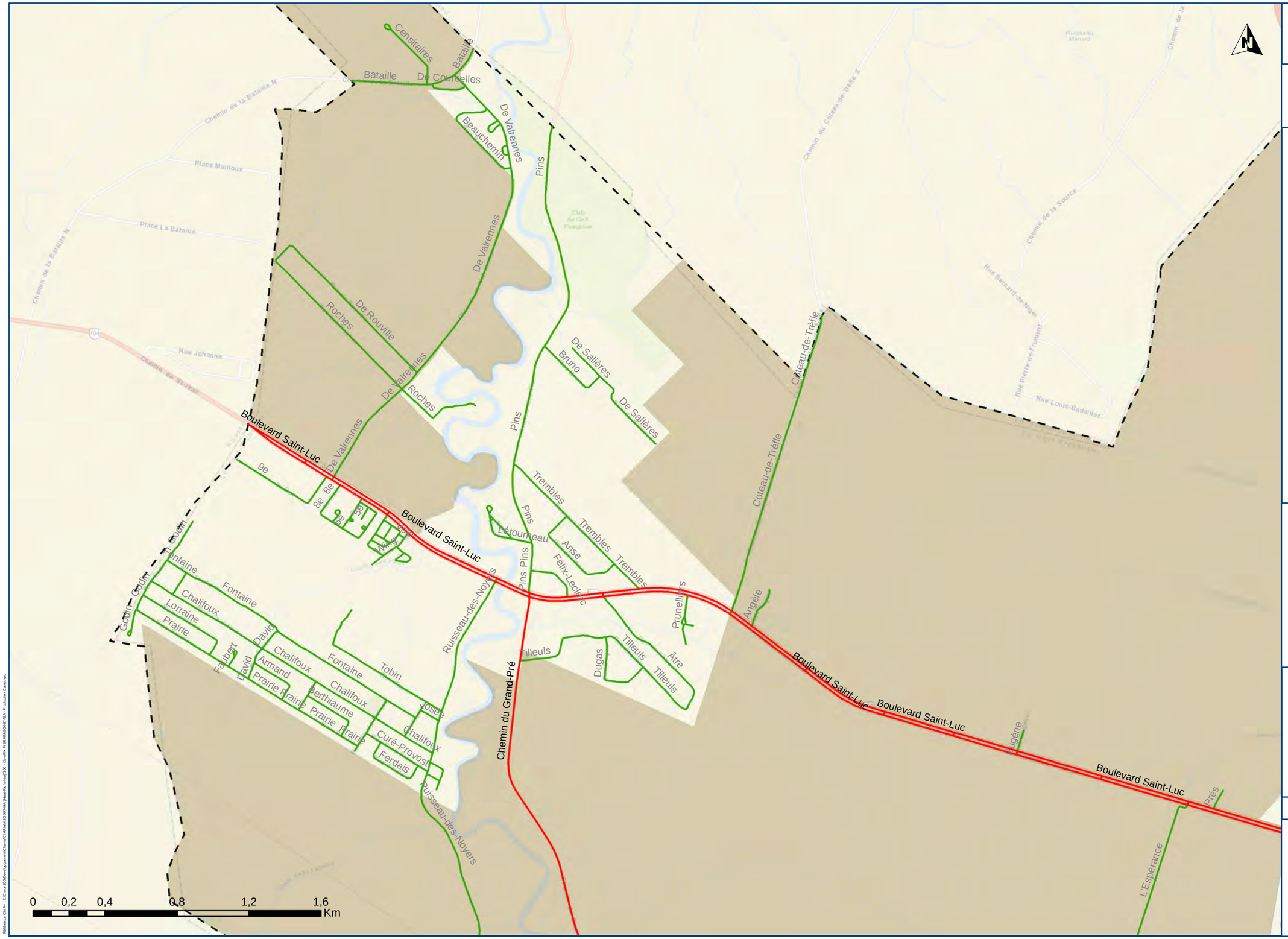

MRC du Haut-Richelieu

PLAN D'INTERVENTION
DE SÉCURITÉ ROUTIÈRE
EN MILIEU MUNICIPAL (PISRMM)

Légende

- Réseau routier non-considéré
- Réseau routier considéré
- Zone agricole
- Limite municipale

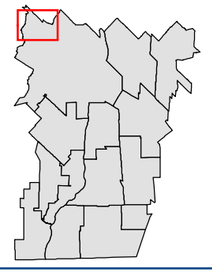

Saint-Jean-sur-Richelieu Nord-Ouest

Périmètre d'urbanisation

Carte 3-1-b

Projet : SG09749A

CIMA Partenaire de génie

Projection : NAD 83, MTM zone 8

2017-01-25

Sources:

Zones agricoles 2015 (MRC du Haut-Richelieu)
Réseau routier 2016 (Adresse Québec)

Fond de carte : Esri, HERE, DeLorme, USGS, Intermap, , NRCAN, © OpenStreetMap contributors, and the GIS User Community, DigitalGlobe, GeoEye, Earthstar Geographics, Airbus

Référence CIMA+ : Z:\Cima-1000\Developpement\Clients\CMA\Hist\SG09749A\Haut-Richelieu\300 - Devpt\+ PISRMM\SG09749A - Production Cartes.mxd

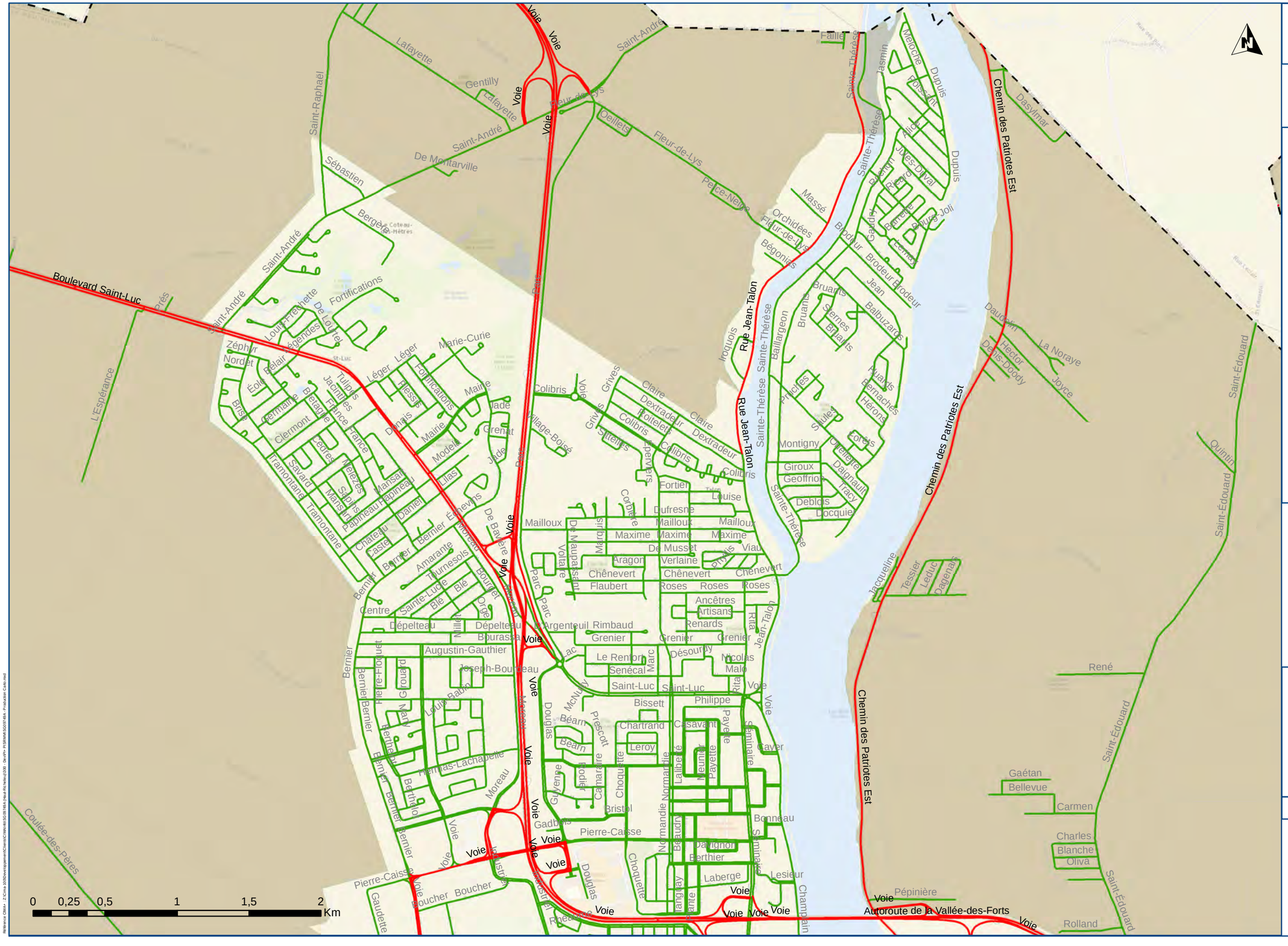

MRC du Haut-Richelieu

PLAN D'INTERVENTION
DE SÉCURITÉ ROUTIÈRE
EN MILIEU MUNICIPAL (PISRMM)

Légende

- Réseau routier non-considéré
- Réseau routier considéré
- Zone agricole
- Limite municipale

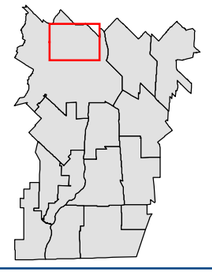

Saint-Jean-sur-Richelieu Nord

Périmètre d'urbanisation

Carte 3-1-c

Projet : SG09749A

CIMA Partenaire de génie

Projection : NAD 83, MTM zone 8

2017-01-25

Sources:

Zones agricoles 2015 (MRC du Haut-Richelieu)
Réseau routier 2016 (Adresse Québec)

Fond de carte : Esri, HERE, DeLorme, USGS, Intermap, , NRCAN, © OpenStreetMap contributors, and the GIS User Community, DigitalGlobe, GeoEye, Earthstar Geographics, Airbus

Référence CIMA+ : Z:\Cima-10\Développement\Clients\CMA\ref\SG09749A (Haut-Richelieu)\300 - Devis\+ PISRMM\SG09749A - Production Cartes.mxd

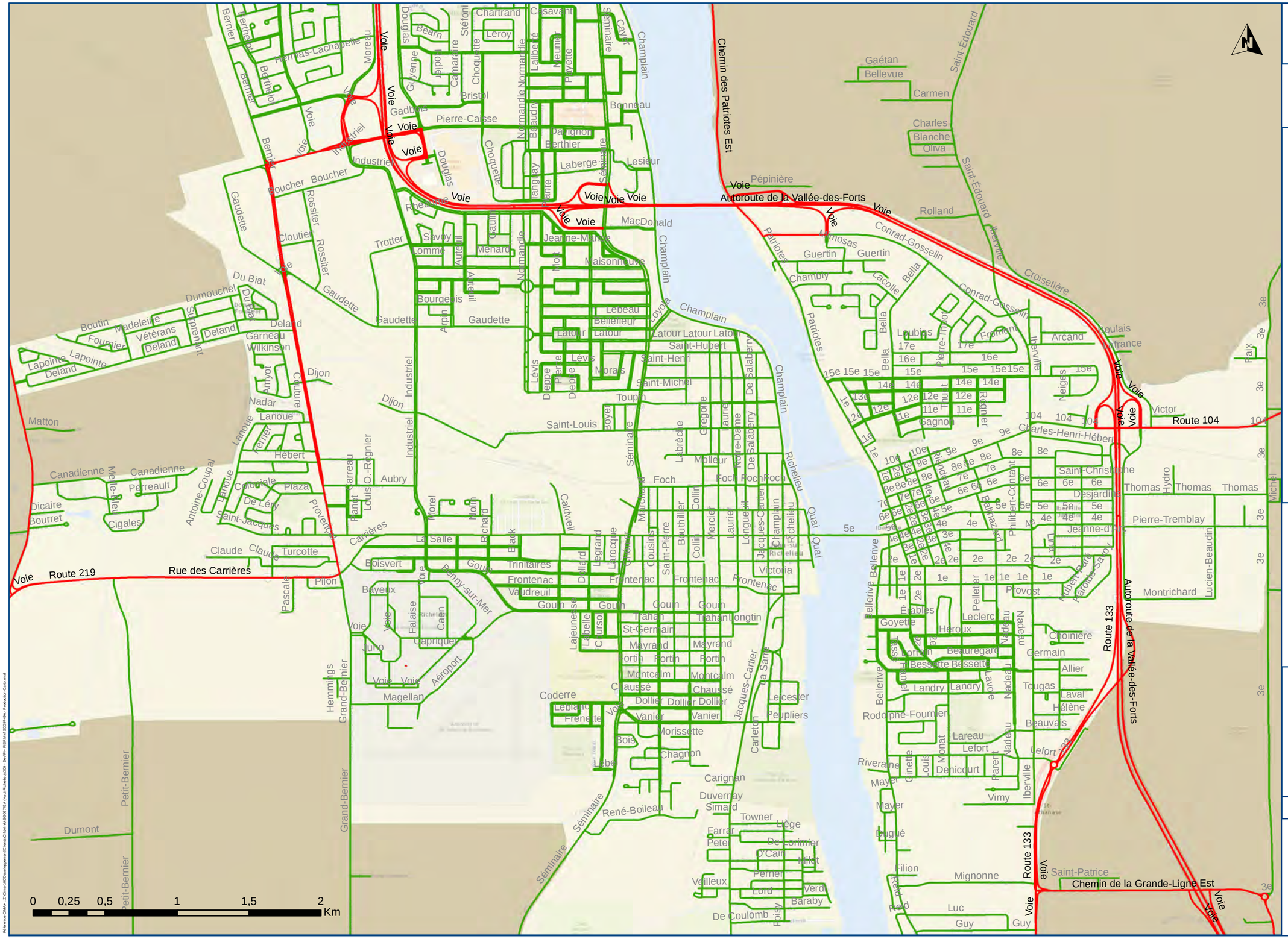

MRC du Haut-Richelieu

PLAN D'INTERVENTION
DE SÉCURITÉ ROUTIÈRE
EN MILIEU MUNICIPAL (PISRMM)

Légende

- Réseau routier non-considéré
- Réseau routier considéré
- Zone agricole
- Limite municipale

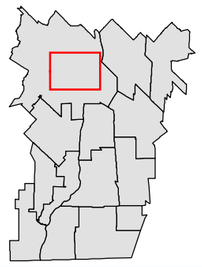

Saint-Jean-sur-Richelieu Centre

Périmètre d'urbanisation

Carte 3-1-d

Projet : SG09749A

CIMA Partenaire de génie

Projection : NAD 83, MTM zone 8

2017-01-25

Sources:

Zones agricoles 2015 (MRC du Haut-Richelieu)
Réseau routier 2016 (Adresse Québec)

Fond de carte : Esri, HERE, DeLorme, USGS, Intermap, , NRCAN, © OpenStreetMap contributors, and the GIS User Community, DigitalGlobe, GeoEye, Earthstar Geographics, Airbus

Référence CIMA+ : Z:\Cima 3D\Développement\Clients\CIMA\mtl\SG09749\A (Haut-Richelieu)\30 - Dev\PI+ PISRMM\SG09749A - Production Carte.mxd

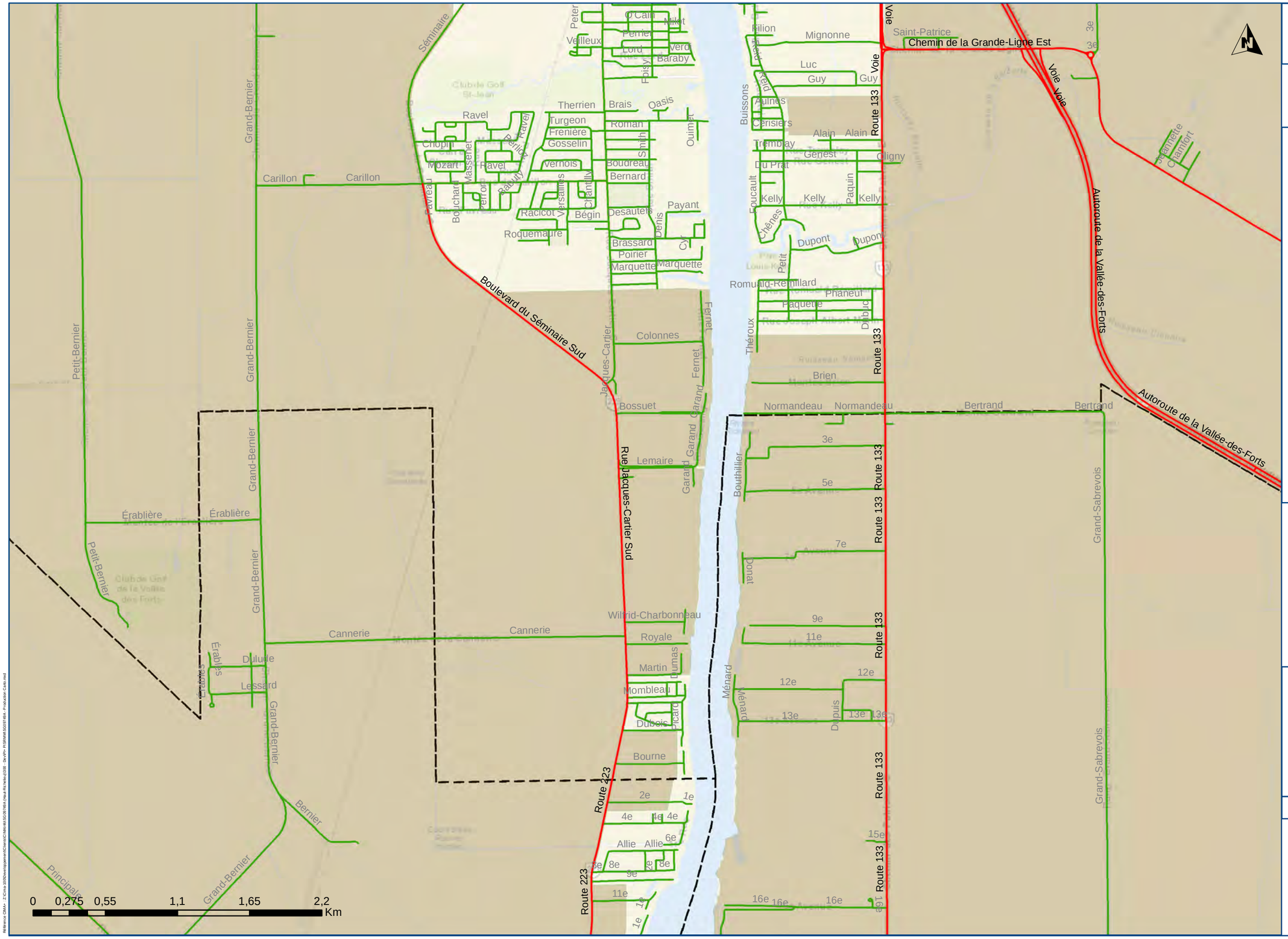

MRC du Haut-Richelieu

PLAN D'INTERVENTION
DE SÉCURITÉ ROUTIÈRE
EN MILIEU MUNICIPAL (PISRMM)

Légende

- Réseau routier non-considéré
- Réseau routier considéré
- Zone agricole
- Limite municipale

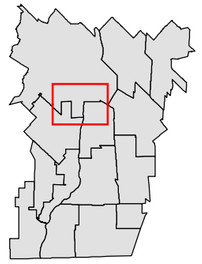

Saint-Jean-sur-Richelieu Sud

Périmètre d'urbanisation

Carte 3-1-e

Projet : SG09749A

CIMA Partenaire de génie

Projection : NAD 83, MTM zone 8

2017-01-25

Sources:

Zones agricoles 2015 (MRC du Haut-Richelieu)
Réseau routier 2016 (Adresse Québec)

Fond de carte : Esri, HERE, DeLorme, USGS, Intermap, , NRCAN, © OpenStreetMap contributors, and the GIS User Community, DigitalGlobe, GeoEye, Earthstar Geographics, Airbus

Référence CIMA+ : Z:\Cima 1030\Developpement\Clients\CIMA+\SG09749A (Haut-Richelieu)\030 - Dev\PI - PISRMM\SG09749A - Production Carto.mxd

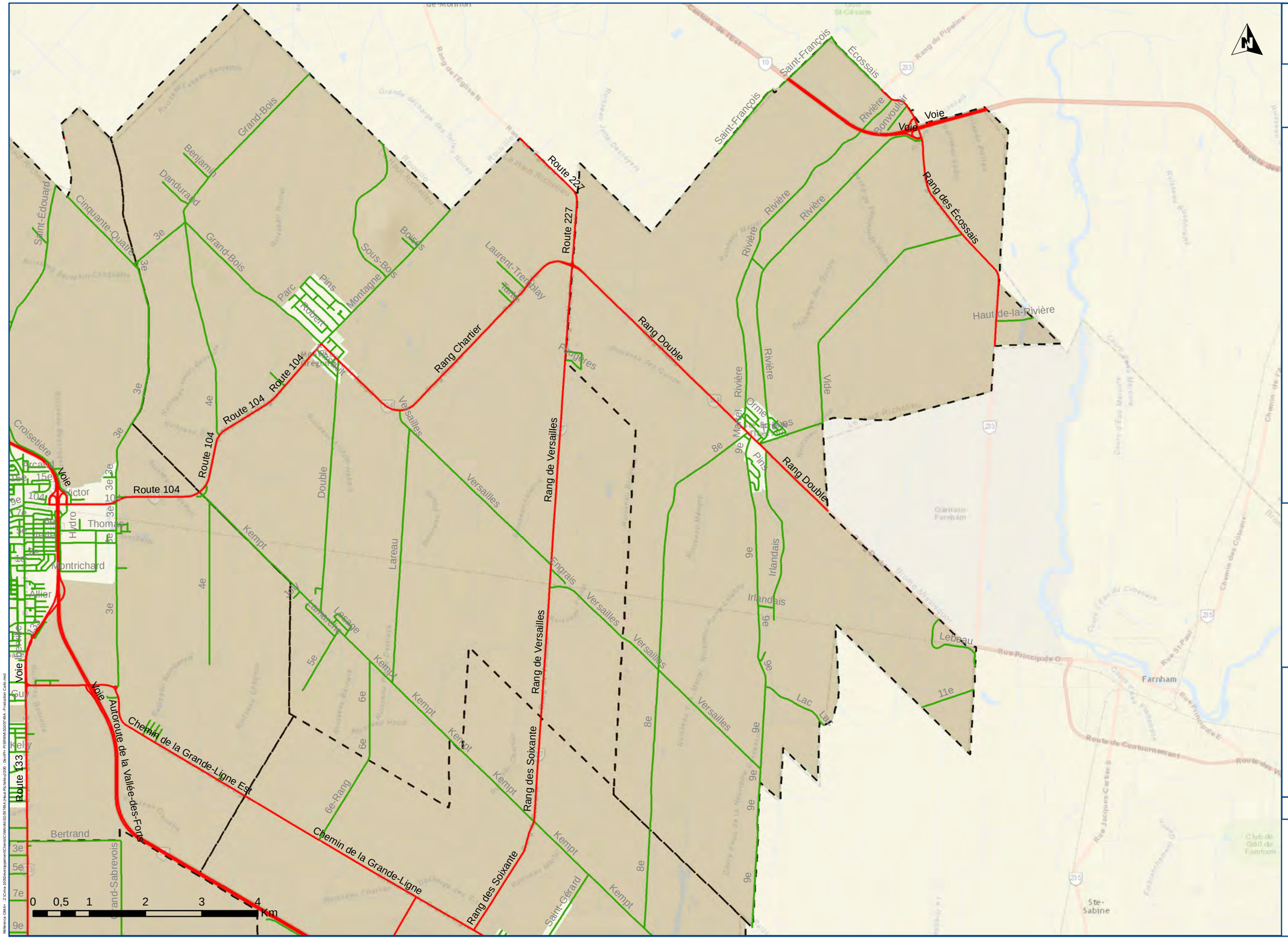

MRC du Haut-Richelieu

PLAN D'INTERVENTION
DE SÉCURITÉ ROUTIÈRE
EN MILIEU MUNICIPAL (PISRMM)

Légende

- Réseau routier non-considéré
- Réseau routier considéré
- Zone agricole
- Limite municipale

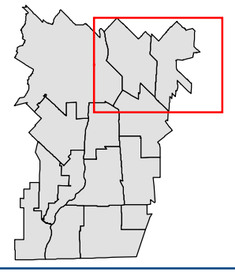

Mont-Saint-Grégoire

Périmètre d'urbanisation

Carte 3-1-f

Projet : SG09749A

CIMA+ Partenaire de génie

Projection : NAD 83,
MTM zone 8

2017-01-25

Sources:

Zones agricoles 2015 (MRC du Haut-Richelieu)
Réseau routier 2016 (Adresse Québec)

Fond de carte : Esri, HERE, DeLorme, USGS, Intermap, , NRCAN, © OpenStreetMap contributors, and the GIS User Community, DigitalGlobe, GeoEye, Earthstar Geographics, Airbus

Référence CIMA+ : Z:\Cima-3100\Developpement\Clients\CMA\HR\SG09749A (Haut-Richelieu)\300_DevPrj\PISRMM\SG09749A_Production Cartes.mxd

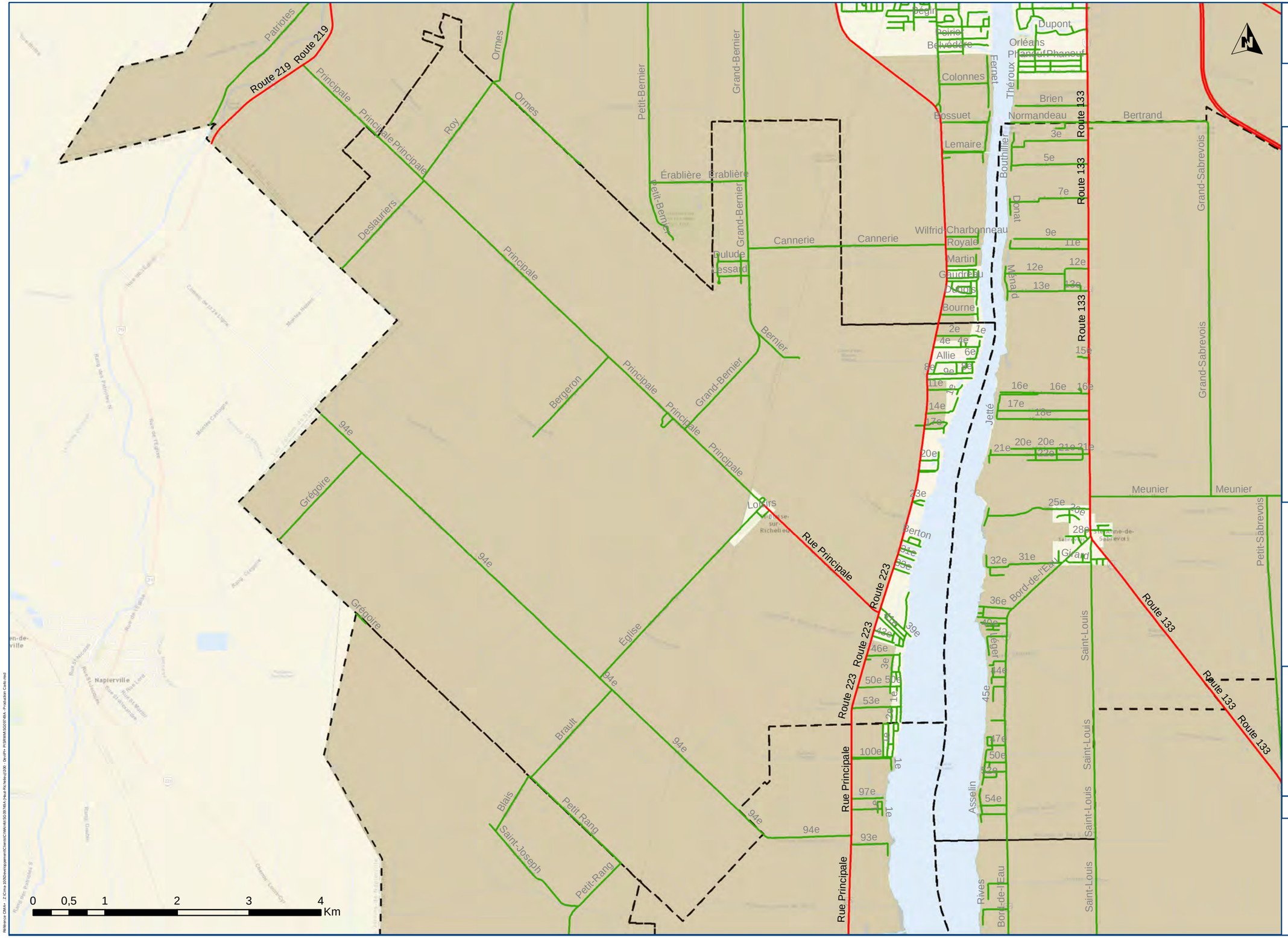

MRC du Haut-Richelieu

PLAN D'INTERVENTION
DE SÉCURITÉ ROUTIÈRE
EN MILIEU MUNICIPAL (PISRMM)

Légende

- Réseau routier non-considéré
- Réseau routier considéré
- Zone agricole
- Limite municipale

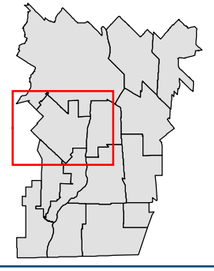

Saint-Blaise-sur-Richelieu

Périmètre d'urbanisation

Carte 3-1-g

Projet : SG09749A

CIMA Partenaire de génie

Projection : NAD 83, MTM zone 8

2017-01-25

Sources:

Zones agricoles 2015 (MRC du Haut-Richelieu)
Réseau routier 2016 (Adresse Québec)

Fond de carte : Esri, HERE, DeLorme, USGS, Intermap, , NRCAN, © OpenStreetMap contributors, and the GIS User Community, DigitalGlobe, GeoEye, Earthstar Geographics, Airbus

Référence CIMA+ : Z:\Cima 2030\Développement\Clients\CIMA\mtl\SG09749A (Haut-Richelieu)\030 - Devpt\+ PISRMM\SG09749A - Production Cartes.mxd

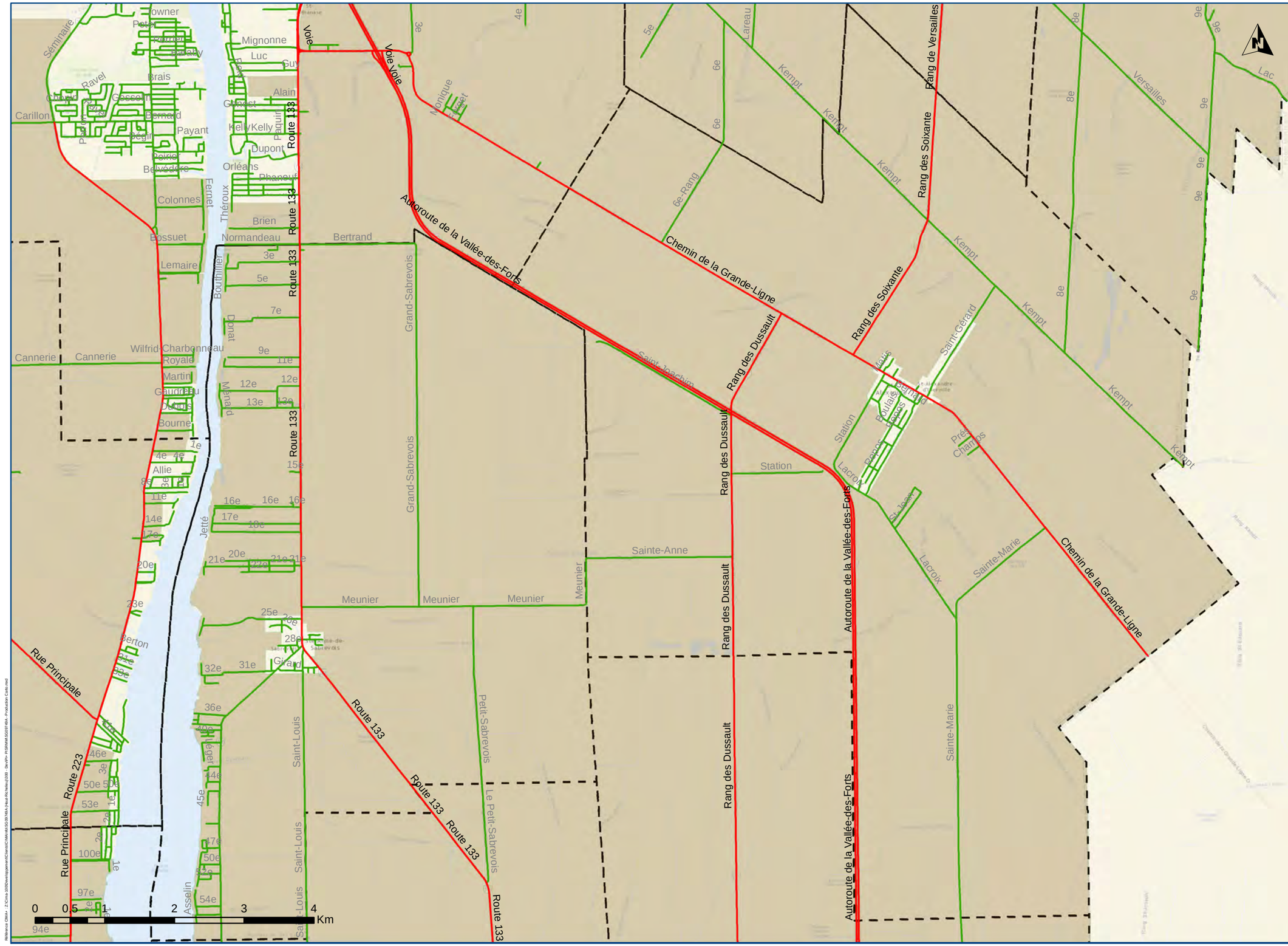

MRC du Haut-Richelieu

PLAN D'INTERVENTION
DE SÉCURITÉ ROUTIÈRE
EN MILIEU MUNICIPAL (PISRMM)

Légende

- Réseau routier non-considéré
- Réseau routier considéré
- Zone agricole
- Limite municipale

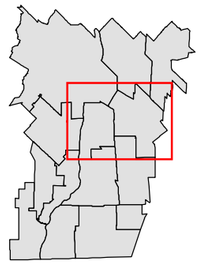

Saint-Alexandre

Périmètre d'urbanisation

Carte 3-1-h

Projet : SG09749A

CIMA Partenaire de génie

Projection : NAD 83, MTM zone 8

2017-01-25

Sources:

Zones agricoles 2015 (MRC du Haut-Richelieu)
Réseau routier 2016 (Adresse Québec)

Fond de carte : Esri, HERE, DeLorme, USGS, Intermap, , NRCAN, © OpenStreetMap contributors, and the GIS User Community, DigitalGlobe, GeoEye, Earthstar Geographics, Airbus

Référence CIMA+ : Z:\Cima 2030\Développement\Clients\CIMA\mtl\SG09749A (Haut-Richelieu)\030 - Devpt\+ PISRMM\SG09749A - Production Cartes.mxd

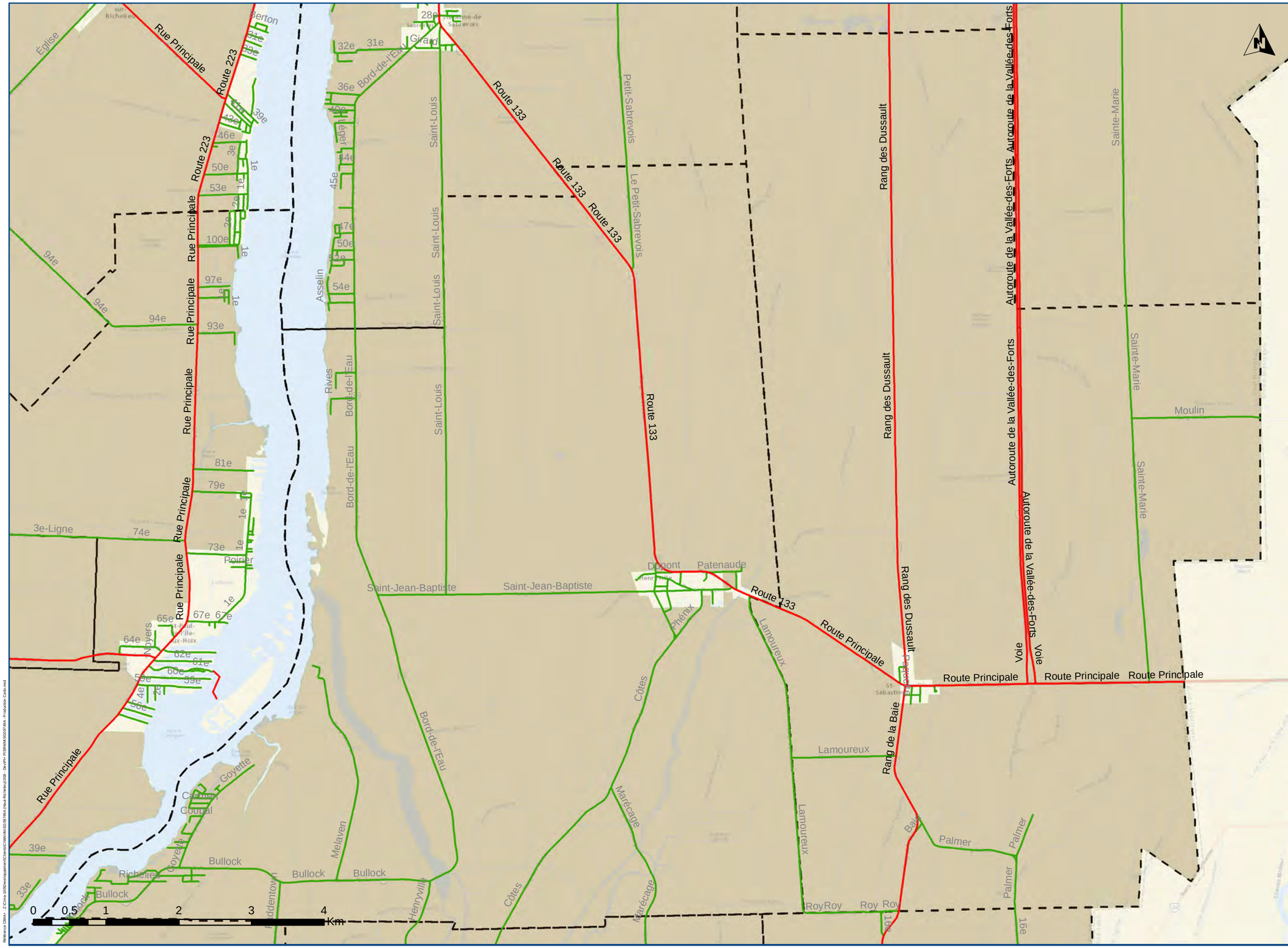

MRC du Haut-Richelieu

PLAN D'INTERVENTION
DE SÉCURITÉ ROUTIÈRE
EN MILIEU MUNICIPAL (PISRMM)

Légende

- Réseau routier non-considéré
- Réseau routier considéré
- Zone agricole
- Limite municipale

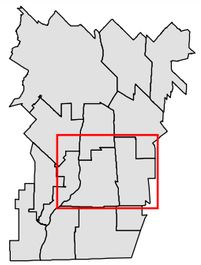

Henryville

Périmètre d'urbanisation

Carte 3-1-i

Projet : SG09749A

CIMA Partenaire de génie

Projection : NAD 83, MTM zone 8

2017-01-25

Sources:

Zones agricoles 2015 (MRC du Haut-Richelieu)
Réseau routier 2016 (Adresse Québec)

Fond de carte : Esri, HERE, DeLorme, USGS, Intermap, , NRCAN, © OpenStreetMap contributors, and the GIS User Community, DigitalGlobe, GeoEye, Earthstar Geographics, Airbus

Référence CIMA+ : Z:\Cima-1000\Developpement\Clients\MUN\Haut-Richelieu\SG09749A\Haut-Richelieu\300 - Devpt - PISRMM\SG09749A - Production Cartes.mxd

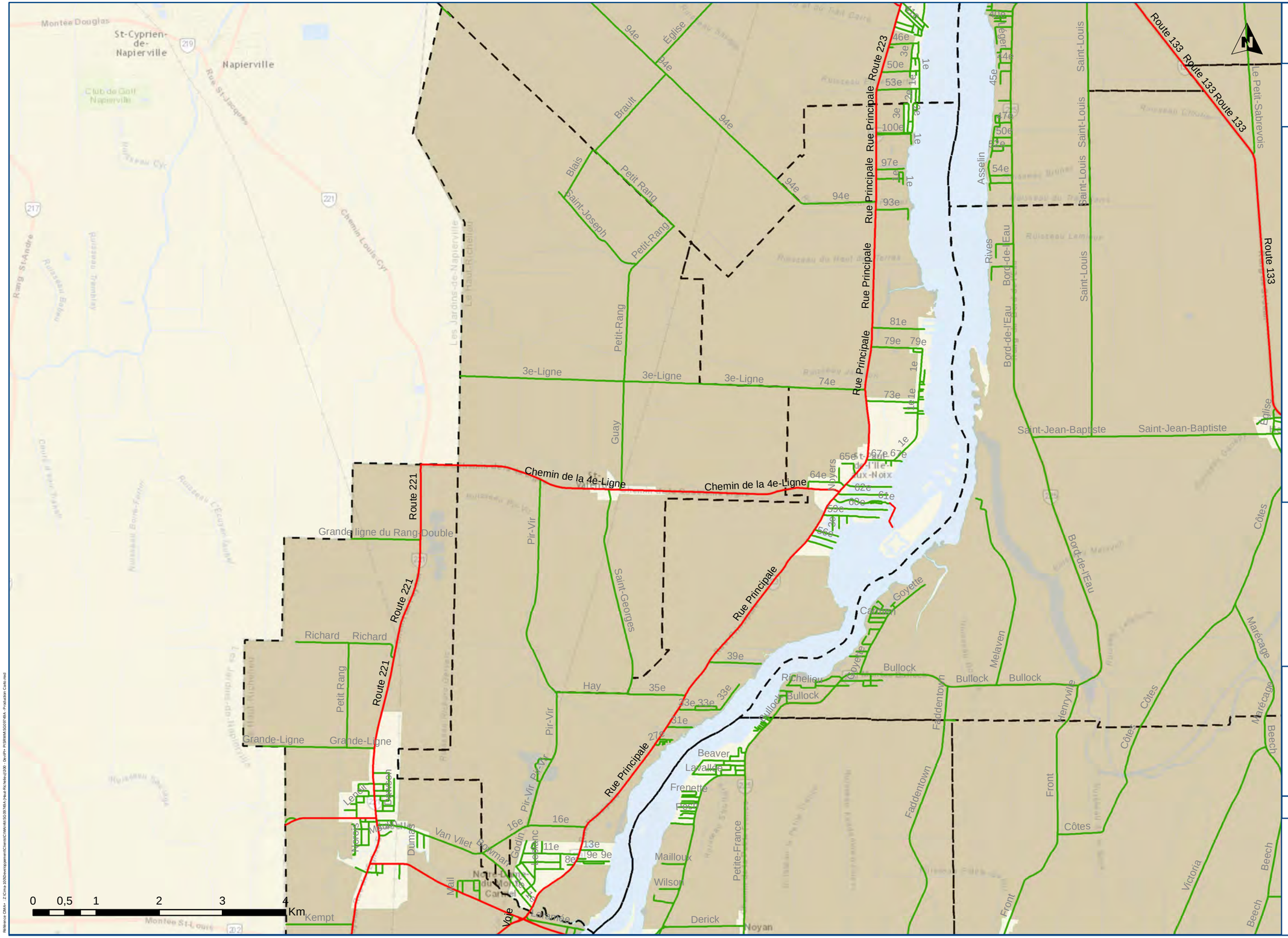

MRC du Haut-Richelieu

PLAN D'INTERVENTION
DE SÉCURITÉ ROUTIÈRE
EN MILIEU MUNICIPAL (PISRMM)

Légende

- Réseau routier non-considéré
- Réseau routier considéré
- Zone agricole
- Limite municipale

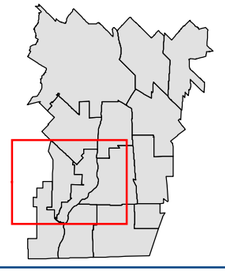

Saint-Valentin

Périmètre d'urbanisation

Carte 3-1-j

Projet : SG09749A

CIMA Partenaire de génie

Projection : NAD 83, MTM zone 8

2017-01-25

Sources:

Zones agricoles 2015 (MRC du Haut-Richelieu)
Réseau routier 2016 (Adresse Québec)

Fond de carte : Esri, HERE, DeLorme, USGS, Intermap, , NRCAN, © OpenStreetMap contributors, and the GIS User Community, DigitalGlobe, GeoEye, Earthstar Geographics, Airbus

Référence CIMA+ : Z:\Cima-1000\Developpement\Clients\CMA\Hist\SG09749A\Haut-Richelieu\300 - Devis\Pir PISRMM\SG09749A - Production Carte.mxd

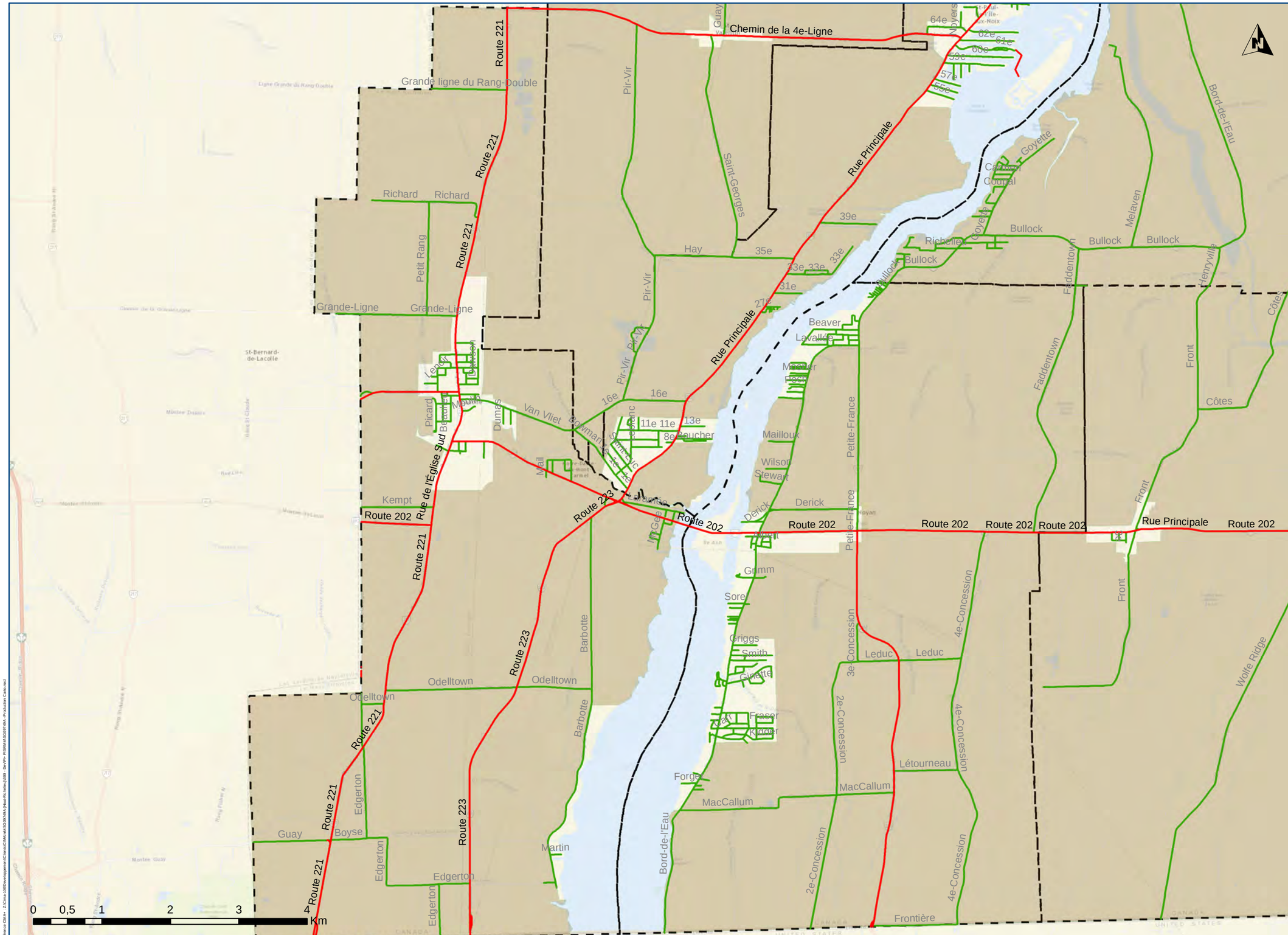

MRC du Haut-Richelieu

PLAN D'INTERVENTION
DE SÉCURITÉ ROUTIÈRE
EN MILIEU MUNICIPAL (PISRMM)

Légende

- Réseau routier non-considéré
- Réseau routier considéré
- Zone agricole
- Limite municipale

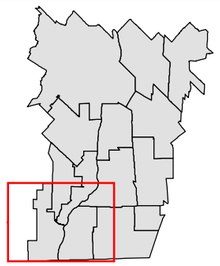

Noyan

Périmètre d'urbanisation

Carte 3-1-k

Projet : SG09749A

Projection : NAD 83, MTM zone 8

2017-01-25

Sources:

Zones agricoles 2015 (MRC du Haut-Richelieu)
Réseau routier 2016 (Adresse Québec)

Fond de carte : Esri, HERE, DeLorme, USGS, Intermap, , NRCAN, © OpenStreetMap contributors, and the GIS User Community, DigitalGlobe, GeoEye, Earthstar Geographics, Airbus

Référence CIMA+ : Z:\Cima-100\Developpement\Clients\CMA\Wrtd\SG09749A (Haut-Richelieu)\09 - Doc\Pir PISRMM\SG09749A - Production Carte.mxd

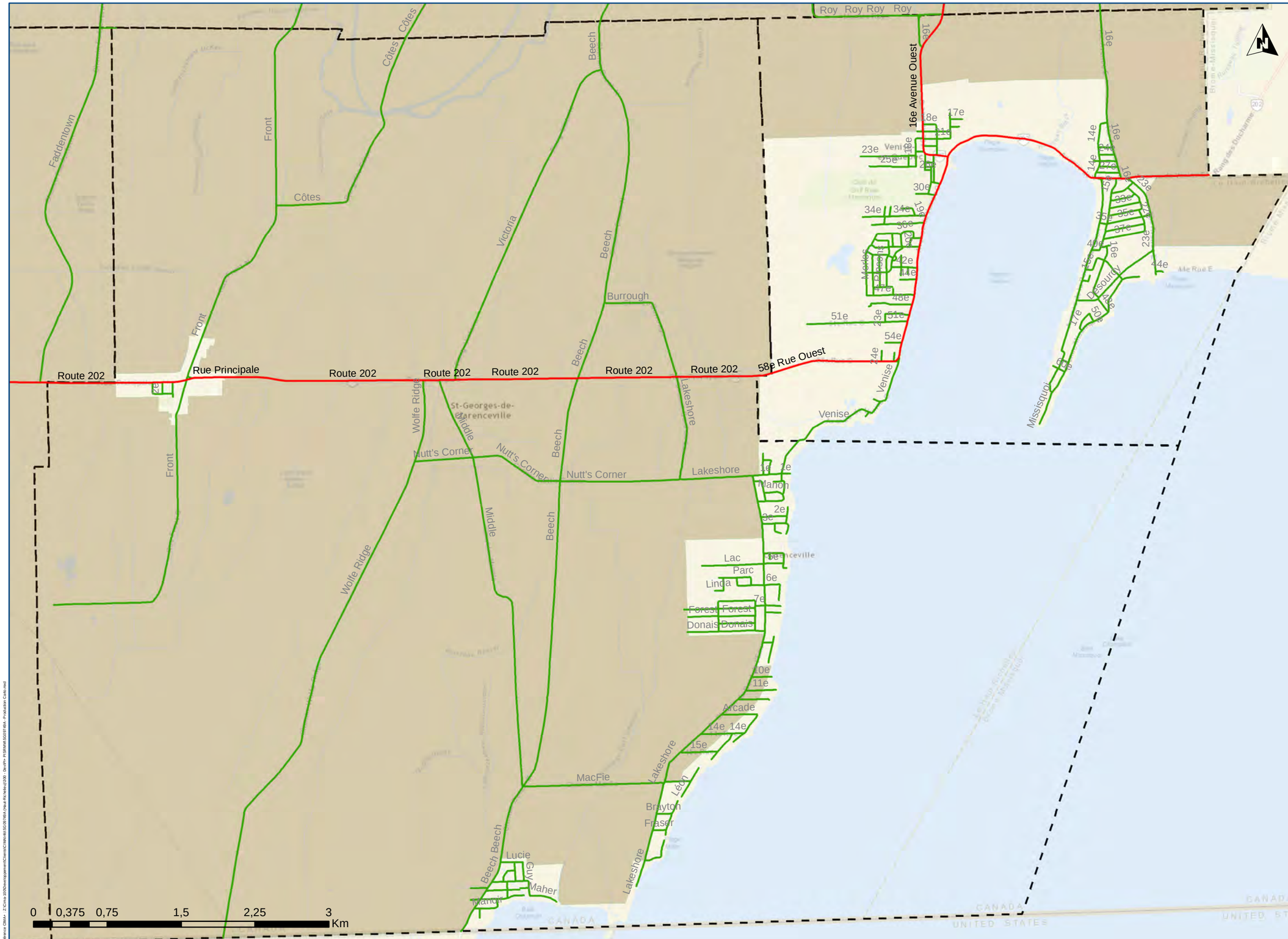

MRC du Haut-Richelieu

PLAN D'INTERVENTION
DE SÉCURITÉ ROUTIÈRE
EN MILIEU MUNICIPAL (PISRMM)

Légende

- Réseau routier non-considéré
- Réseau routier considéré
- Zone agricole
- Limite municipale

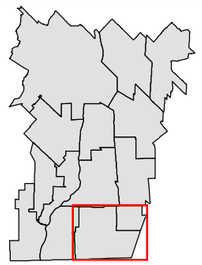

Venise-en-Québec

Périmètre d'urbanisation

Carte 3-1-I

Projet : SG09749A

CIMA Partenaire de génie

Projection : NAD 83, MTM zone 8

2017-01-25

Sources:

Zones agricoles 2015 (MRC du Haut-Richelieu)
Réseau routier 2016 (Adresse Québec)

Fond de carte : Esri, HERE, DeLorme, USGS, Intermap, , NRCAN, © OpenStreetMap contributors, and the GIS User Community, DigitalGlobe, GeoEye, Earthstar Geographics, Airbus

Référence CIMA+ : Z:\Cima 3D\Développement\Clients\CIMA\mtl\SG09749A (Haut-Richelieu)\100 - Dev\PI - PISRMM\SG09749A - Production Carte.mxd

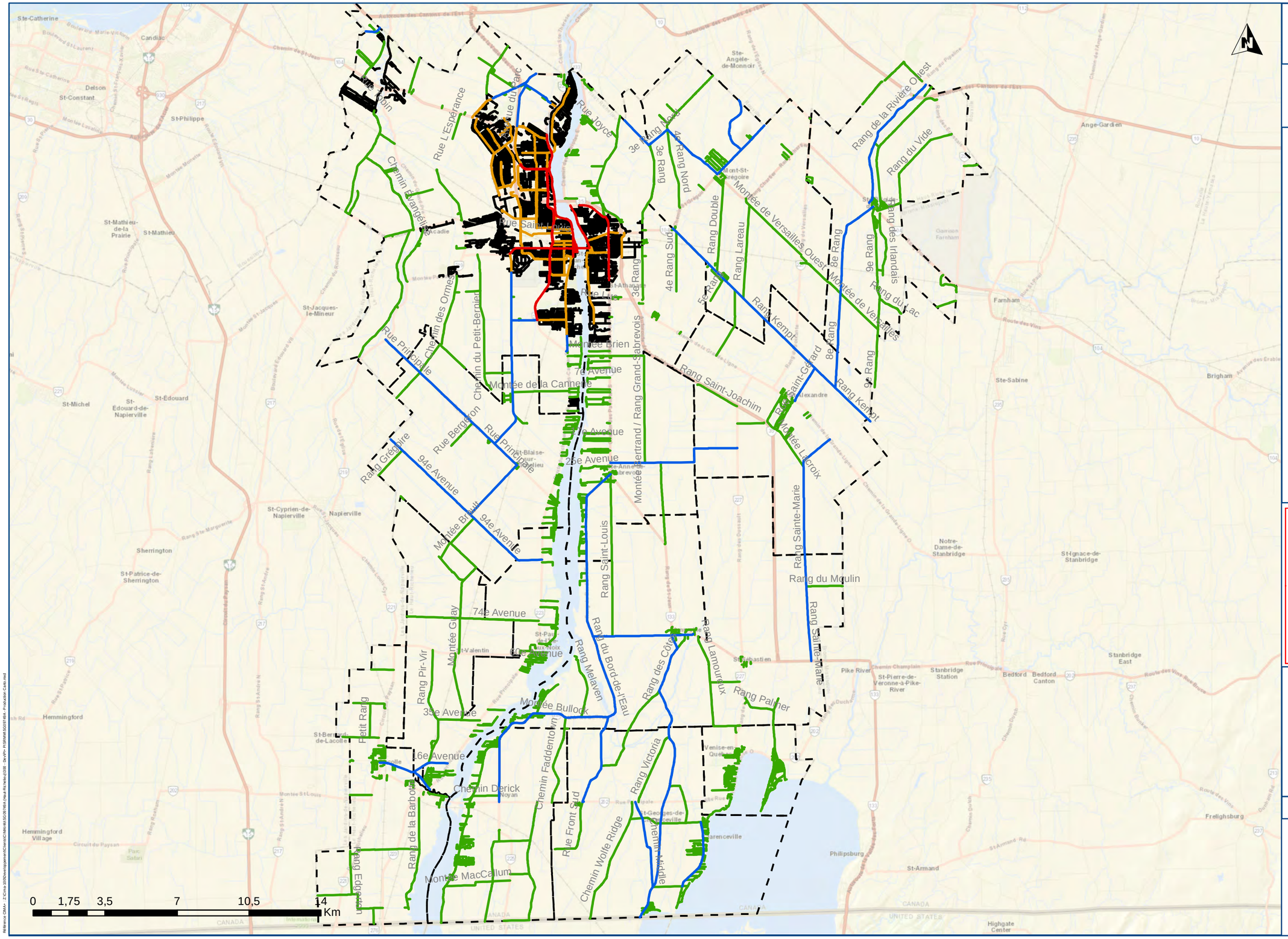

MRC du Haut-Richelieu

PLAN D'INTERVENTION
DE SÉCURITÉ ROUTIÈRE
EN MILIEU MUNICIPAL (PISRMM)

Légende

Classification fonctionnelle

- Artère
- Collectrice urbaine
- Collectrice rurale
- Locale urbaine
- Locale rurale
- Limite municipale

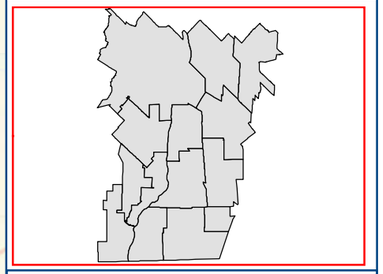

Haut-Richelieu

Classification fonctionnelle du réseau routier municipal

Carte 4-1-0

Projet : SG09749A

CIMA Partenaire de génie

Projection : NAD 83, MTM zone 8

2017-01-25

Sources:

Réseau routier 2016 (Adresse Québec)

Fond de carte : Esri, HERE, DeLorme, USGS, Intermap, , NRCAN, © OpenStreetMap contributors, and the GIS User Community, DigitalGlobe, GeoEye, Earthstar Geographics, Airbus

Référence CIMA+ : Z:\Cima 2016\Developpement\Clients\CIMA\SG09749A (Haut-Richelieu)\200 - Devis\+ PISRMM\SG09749A - Production Carte.mxd

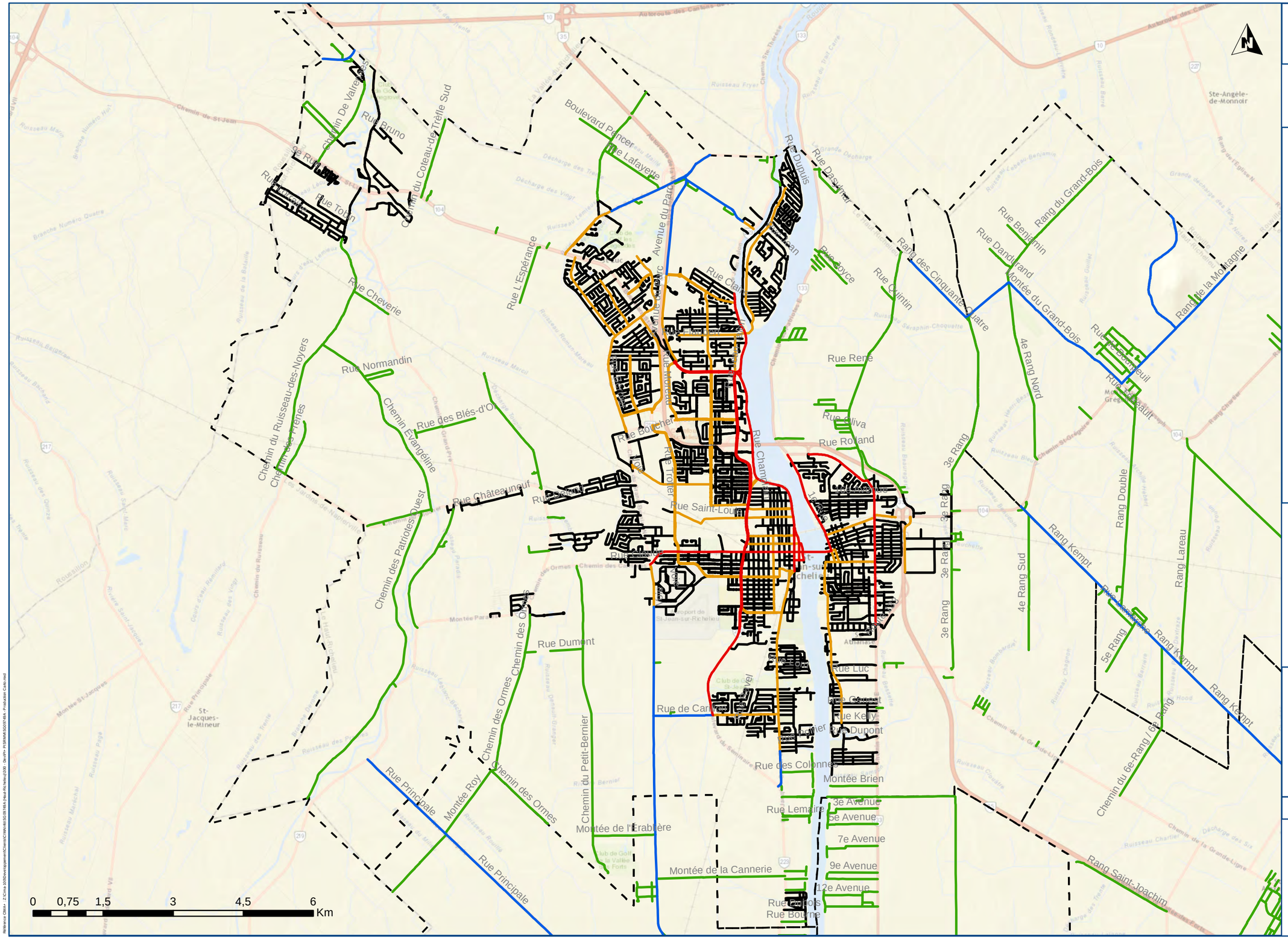

MRC du Haut-Richelieu

PLAN D'INTERVENTION
DE SÉCURITÉ ROUTIÈRE
EN MILIEU MUNICIPAL (PISRMM)

Légende

Classification fonctionnelle

- Artère
- Collectrice urbaine
- Collectrice rurale
- Locale urbaine
- Locale rurale
- Limite municipale

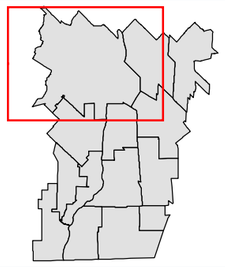

Saint-Jean-sur-Richelieu

Classification fonctionnelle du réseau routier municipal

Carte 4-1-a

Projet : SG09749A

CIMA Partenaire de génie

Projection : NAD 83, MTM zone 8

2017-01-25

Sources:

Réseau routier 2016 (Adresse Québec)

Fond de carte : Esri, HERE, DeLorme, USGS, Intermap, , NRCAN, © OpenStreetMap contributors, and the GIS User Community, DigitalGlobe, GeoEye, Earthstar Geographics, Airbus

Référence CIMA+ : Z:\Cima 3D\Developpement\Clients\CIMA\AE\SG09749A (Haut-Richelieu)\200 - Dev\PI- PISRMM\SG09749A - Production Cartes.mxd

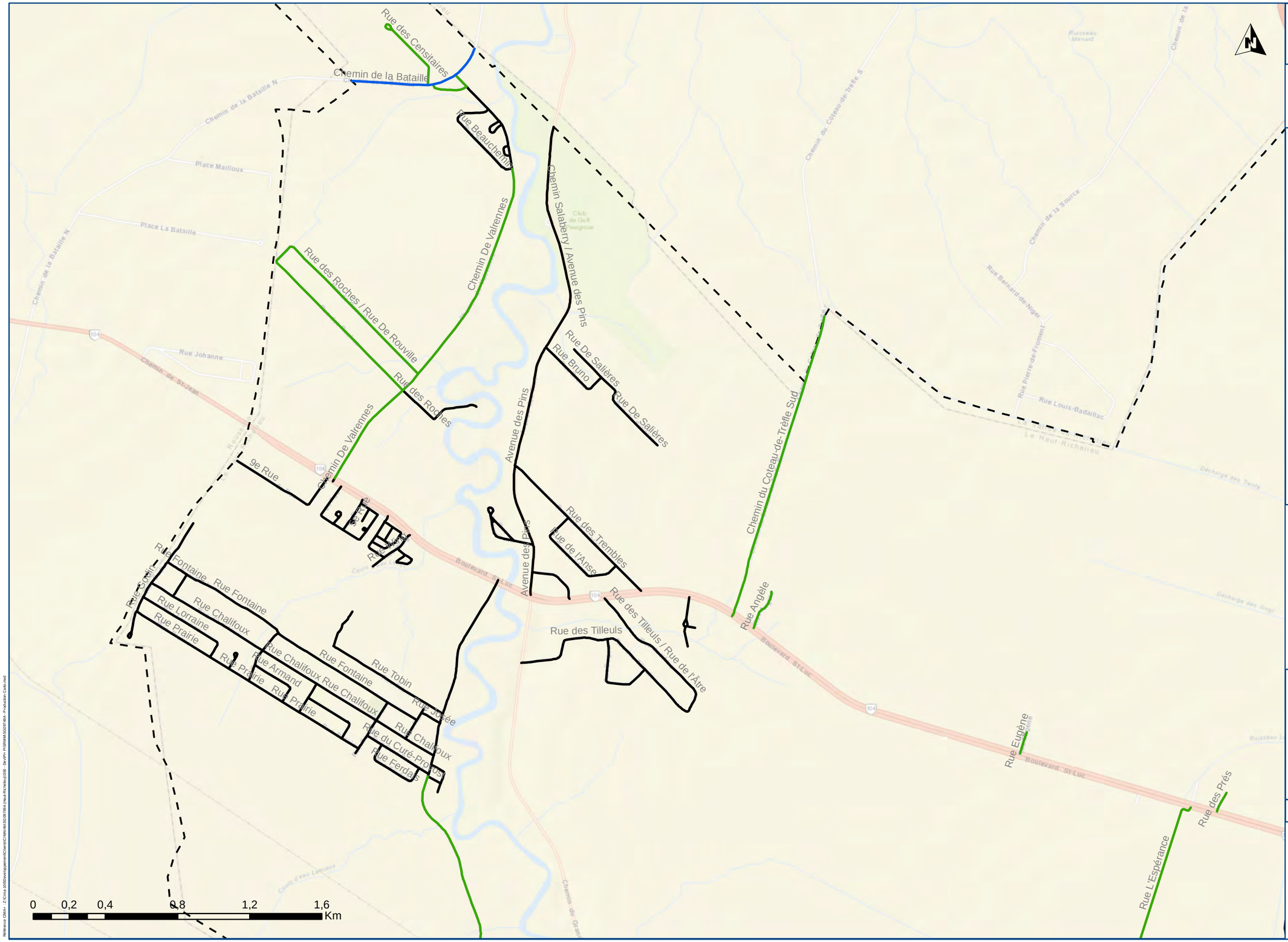

MRC du Haut-Richelieu

PLAN D'INTERVENTION
DE SÉCURITÉ ROUTIÈRE
EN MILIEU MUNICIPAL (PISRMM)

Légende

Classification fonctionnelle

- Artère
- Collectrice urbaine
- Collectrice rurale
- Locale urbaine
- Locale rurale
- Limite municipale

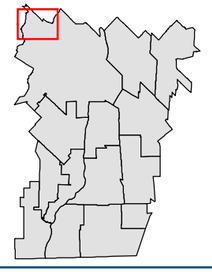

Saint-Jean-sur-Richelieu Nord-Ouest

Classification fonctionnelle du réseau routier municipal

Carte 4-1-b

Projet : SG09749A

CIMA+ Partenaire de génie

Projection : NAD 83, MTM zone 8

2017-01-25

Sources:

Réseau routier 2016 (Adresse Québec)

Fond de carte : Esri, HERE, DeLorme, USGS, Intermap, , NRCAN, © OpenStreetMap contributors, and the GIS User Community, DigitalGlobe, GeoEye, Earthstar Geographics, Airbus

Référence CIMA+ : Z:\Cima-3100\Developpement\Clients\CIMA\H6\SG09749A-Haut-Richelieu\300_DevPro PISRMM\SG09749A_Production Cartes.mxd

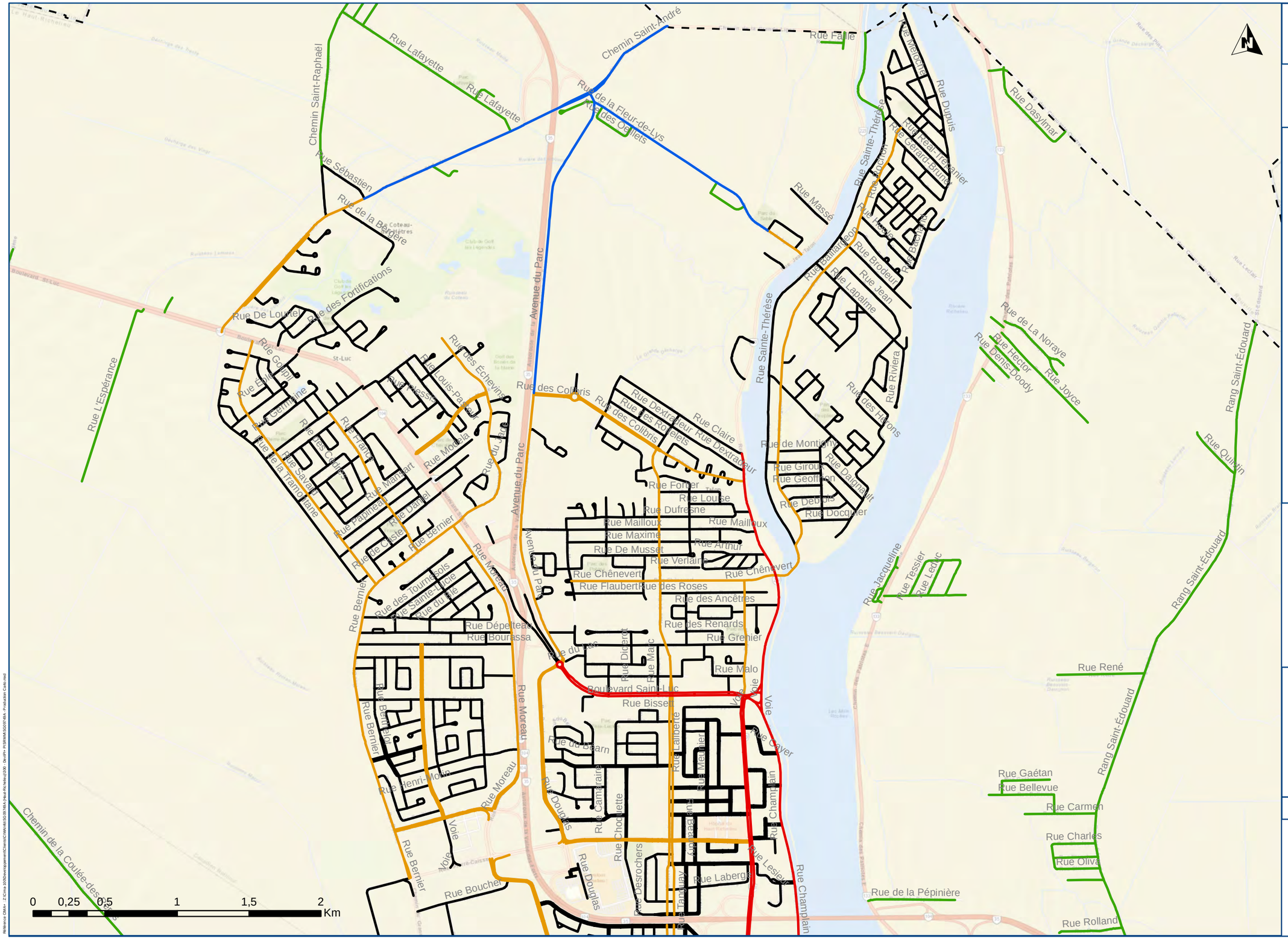

MRC du Haut-Richelieu

PLAN D'INTERVENTION
DE SÉCURITÉ ROUTIÈRE
EN MILIEU MUNICIPAL (PISRMM)

Légende

Classification fonctionnelle

- Artère
- Collectrice urbaine
- Collectrice rurale
- Locale urbaine
- Locale rurale
- Limite municipale

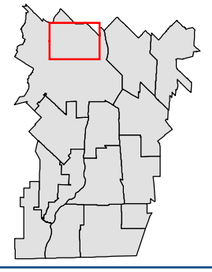

Saint-Jean-sur-Richelieu Nord

Classification fonctionnelle du réseau routier municipal

Carte 4-1-c

Projet : SG09749A

CIMA Partenaire de génie

Projection : NAD 83, MTM zone 8

2017-01-25

Sources:

Réseau routier 2016 (Adresse Québec)

Fond de carte : Esri, HERE, DeLorme, USGS, Intermap, , NRCAN, © OpenStreetMap contributors, and the GIS User Community, DigitalGlobe, GeoEye, Earthstar Geographics, Airbus

Référence CIMA : Z:\Cima-10\Développement\Clients\CIMA\mtl\SG09749A (Haut-Richelieu)\30 - Devis\- PISRMM\SG09749A - Production Carte.mxd

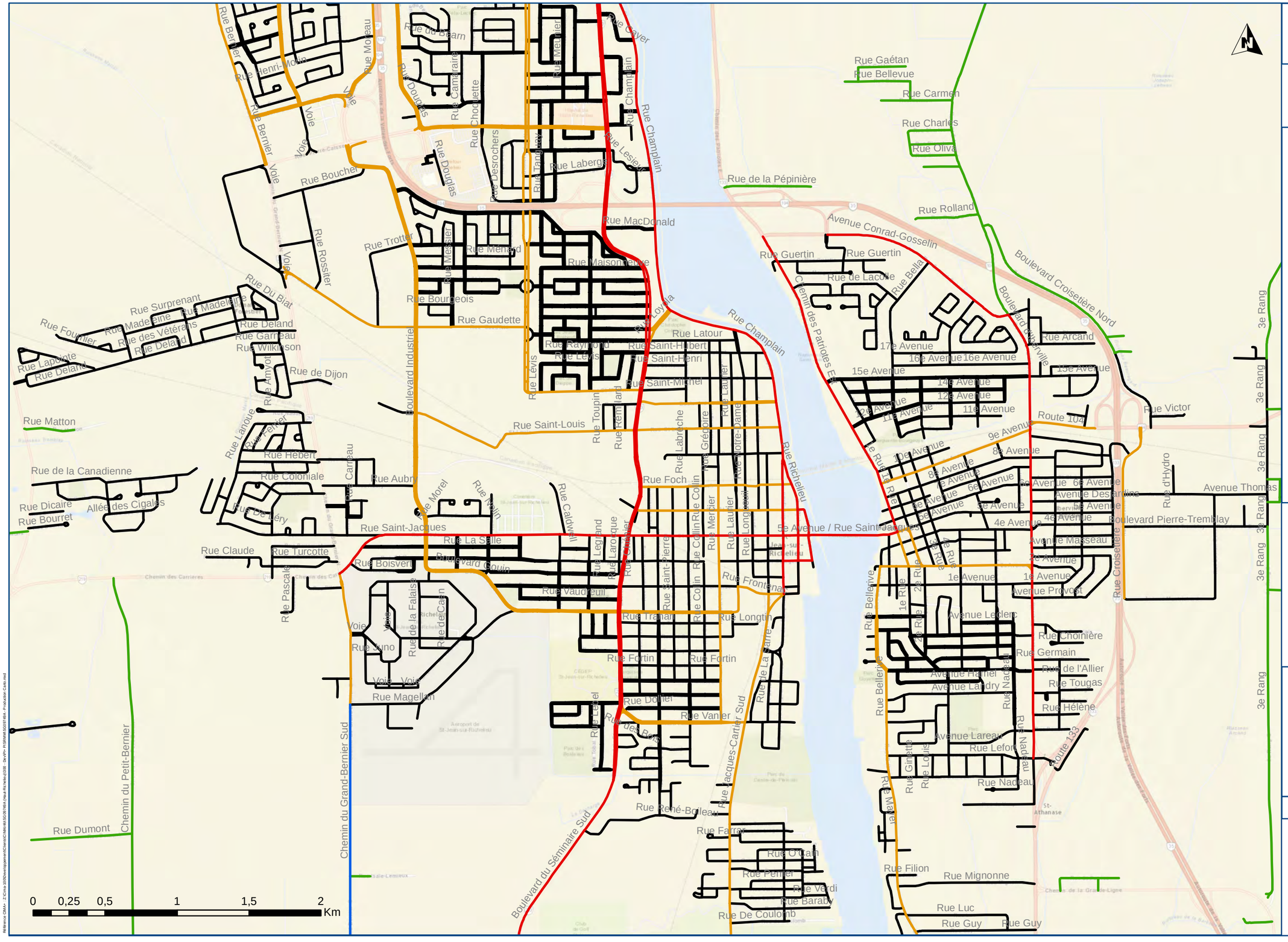

MRC du Haut-Richelieu

PLAN D'INTERVENTION
DE SÉCURITÉ ROUTIÈRE
EN MILIEU MUNICIPAL (PISRMM)

Légende

Classification fonctionnelle

- Artère
- Collectrice urbaine
- Collectrice rurale
- Locale urbaine
- Locale rurale
- Limite municipale

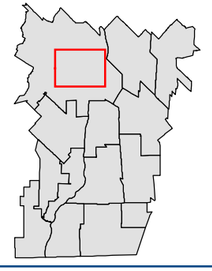

Saint-Jean-sur-Richelieu Centre

Classification fonctionnelle du réseau routier municipal

Carte 4-1-d

Projet : SG09749A

CIMA Partenaire de génie

Projection : NAD 83, MTM zone 8

2017-01-25

Sources:

Réseau routier 2016 (Adresse Québec)

Fond de carte : Esri, HERE, DeLorme, USGS, Intermap, , NRCAN, © OpenStreetMap contributors, and the GIS User Community, DigitalGlobe, GeoEye, Earthstar Geographics, Airbus

Référence CIMA+ : Z:\Cima 100\Développement\Clients\CIMA\mrc\SG09749A (Haut-Richelieu)\100 - Doc\Pri PISRMM\SG09749A - Production Carte.mxd

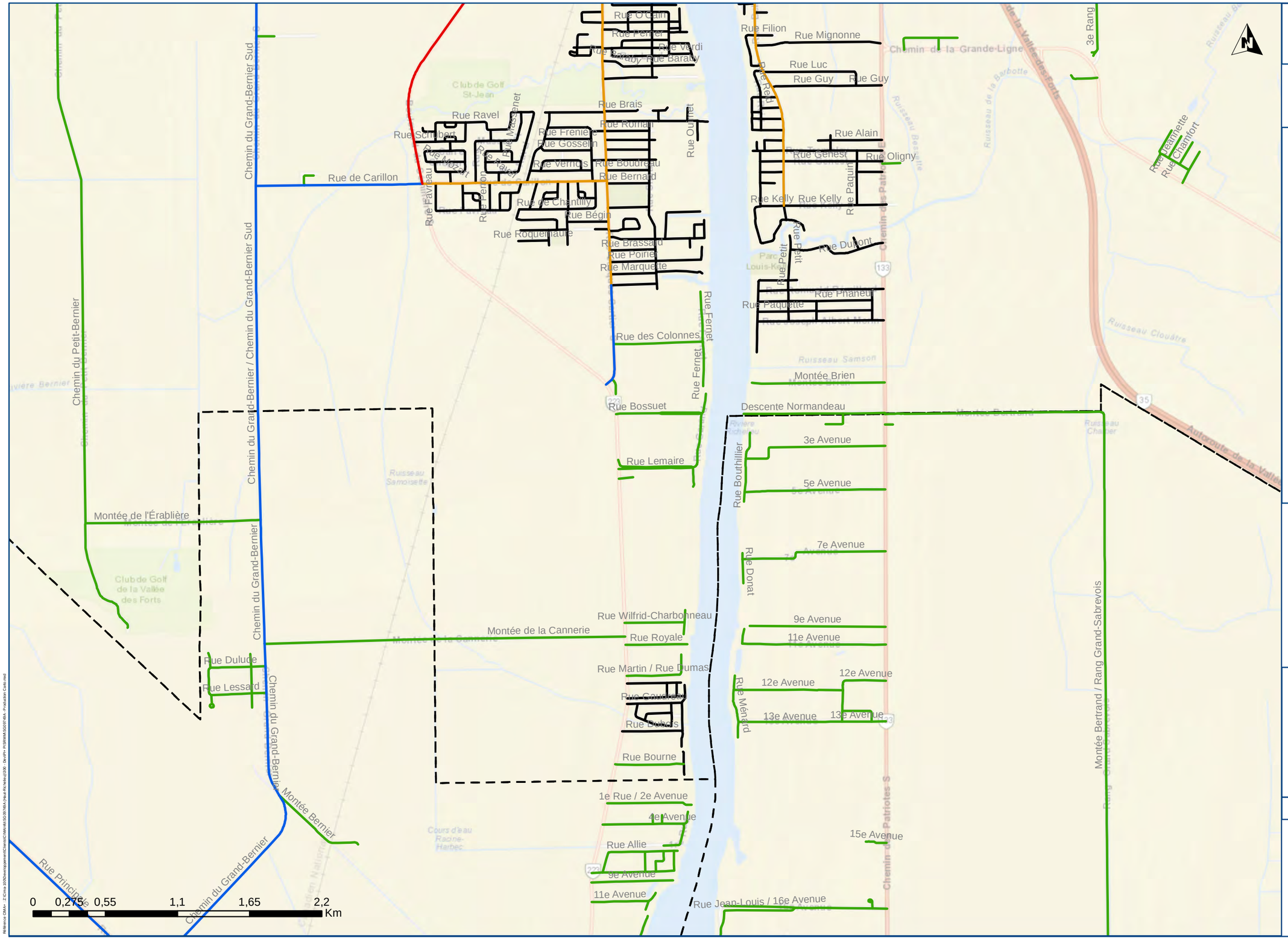

MRC du Haut-Richelieu

PLAN D'INTERVENTION
DE SÉCURITÉ ROUTIÈRE
EN MILIEU MUNICIPAL (PISRMM)

Légende

Classification fonctionnelle

- Artère
- Collectrice urbaine
- Collectrice rurale
- Locale urbaine
- Locale rurale
- Limite municipale

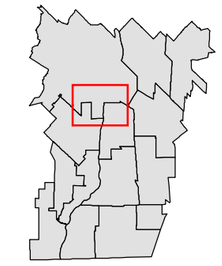

Saint-Jean-sur-Richelieu Sud

Classification fonctionnelle du réseau routier municipal

Carte 4-1-e

Projet : SG09749A

CIMA Partenaire de génie

Projection : NAD 83, MTM zone 8

2017-01-25

Sources:

Réseau routier 2016 (Adresse Québec)

Fond de carte : Esri, HERE, DeLorme, USGS, Intermap, , NRCAN, © OpenStreetMap contributors, and the GIS User Community, DigitalGlobe, GeoEye, Earthstar Geographics, Airbus

Référence CIMA+ : Z:\Cima 3D\Développement\Clients\CIMA+\SG09749A (Haut-Richelieu)\30 - Dev\PI-PISRMM\SG09749A - Production Carte.mxd

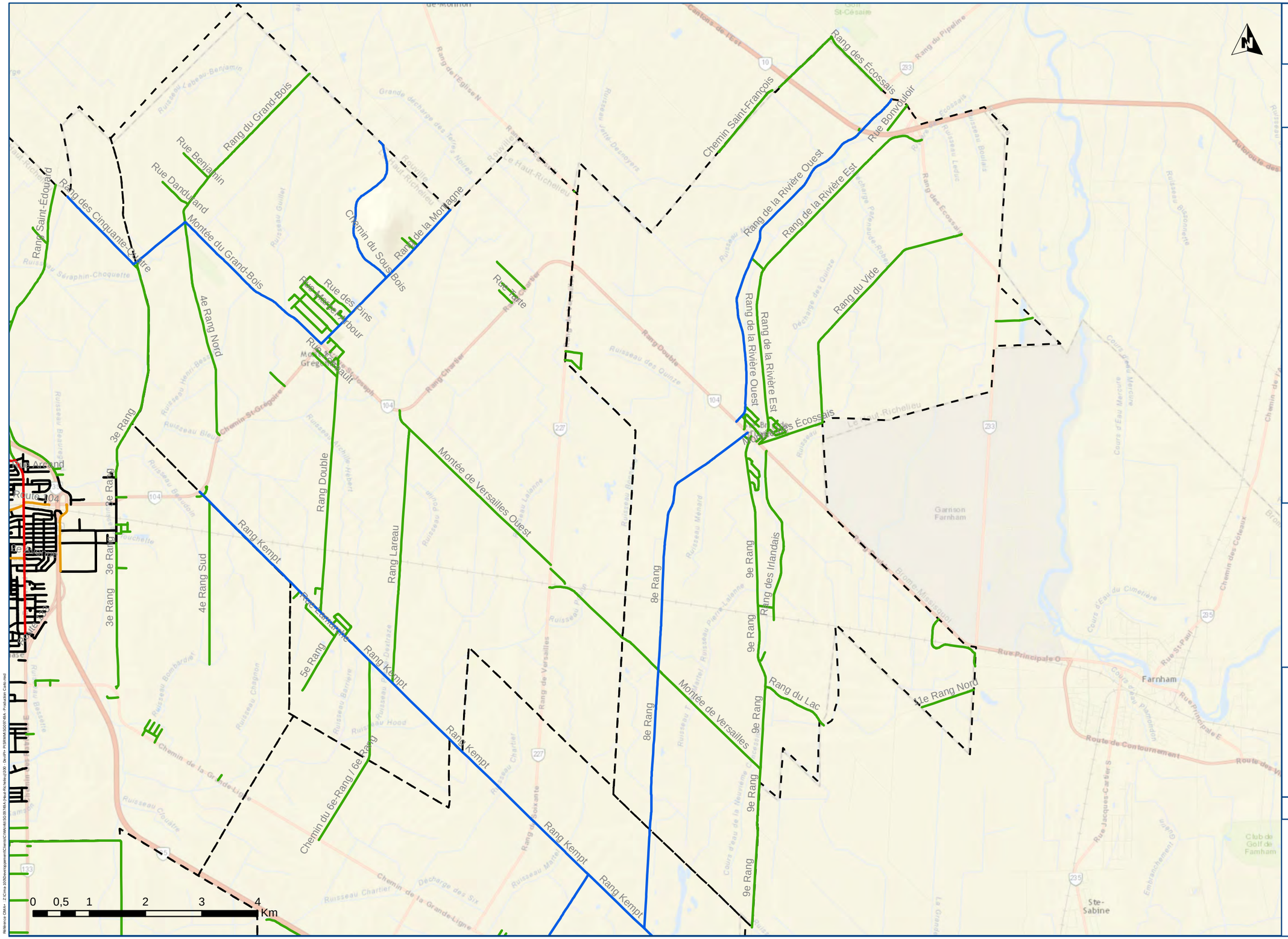

MRC du Haut-Richelieu

PLAN D'INTERVENTION
DE SÉCURITÉ ROUTIÈRE
EN MILIEU MUNICIPAL (PISRMM)

Légende

Classification fonctionnelle

- Artère
- Collectrice urbaine
- Collectrice rurale
- Locale urbaine
- Locale rurale
- Limite municipale

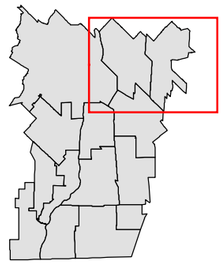

Mont-Saint-Grégoire

Classification fonctionnelle du réseau routier municipal

Carte 4-1-f

Projet : SG09749A

CIMA Partenaire de génie

Projection : NAD 83, MTM zone 8

2017-01-25

Sources:

Réseau routier 2016 (Adresse Québec)

Fond de carte : Esri, HERE, DeLorme, USGS, Intermap, , NRCAN, © OpenStreetMap contributors, and the GIS User Community, DigitalGlobe, GeoEye, Earthstar Geographics, Airbus

Référence CIMA+ : Z:\Cima-10\Développement\Clients\CIMA+\SG09749A (Haut-Richelieu)\100 - Dev\PI-PISRMM\SG09749A - Production Carto.mxd

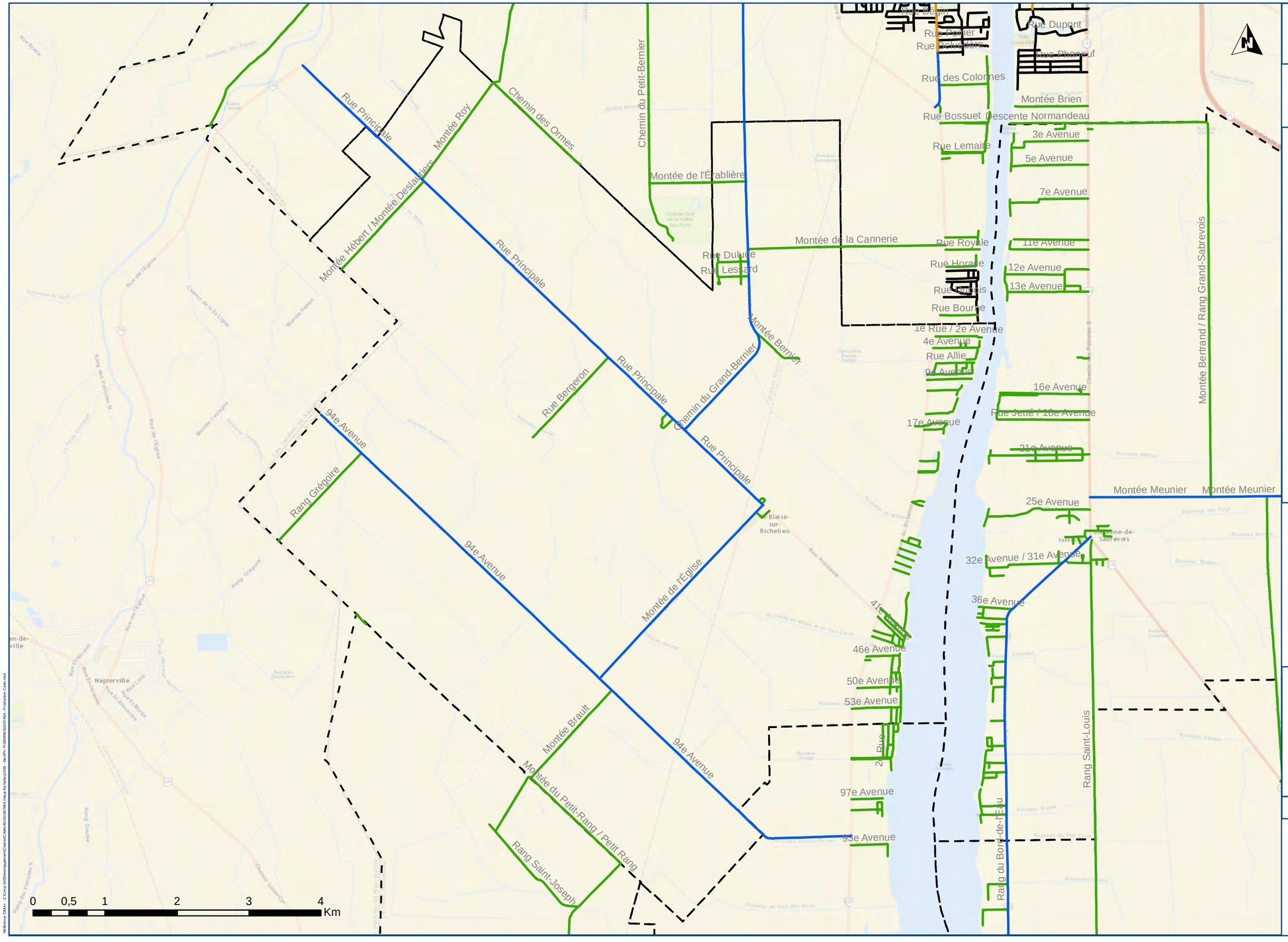

MRC du Haut-Richelieu

PLAN D'INTERVENTION
DE SÉCURITÉ ROUTIÈRE
EN MILIEU MUNICIPAL (PISRMM)

Légende

Classification fonctionnelle

- Artère
- Collectrice urbaine
- Collectrice rurale
- Locale urbaine
- Locale rurale
- Limite municipale

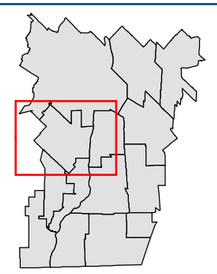

Saint-Blaise-sur-Richelieu

Classification fonctionnelle du réseau routier municipal

Carte 4-1-g

Projet : SG09749A

CIMA Partenaire de génie

Projection : NAD 83, MTM zone 8

2017-01-25

Sources:

Réseau routier 2016 (Adresse Québec)

Fond de carte : Esri, HERE, DeLorme, USGS, Intermap, , NRCAN, © OpenStreetMap contributors, and the GIS User Community, DigitalGlobe, GeoEye, Earthstar Geographics, Airbus

Référence CIMA : Z:\Cima 3000\workspaces\Clients\CIMA\46\SG09749\A (Haut-Richelieu)\030 - Devlpm - PISRMM\SG09749A - Production Cartes.mxd

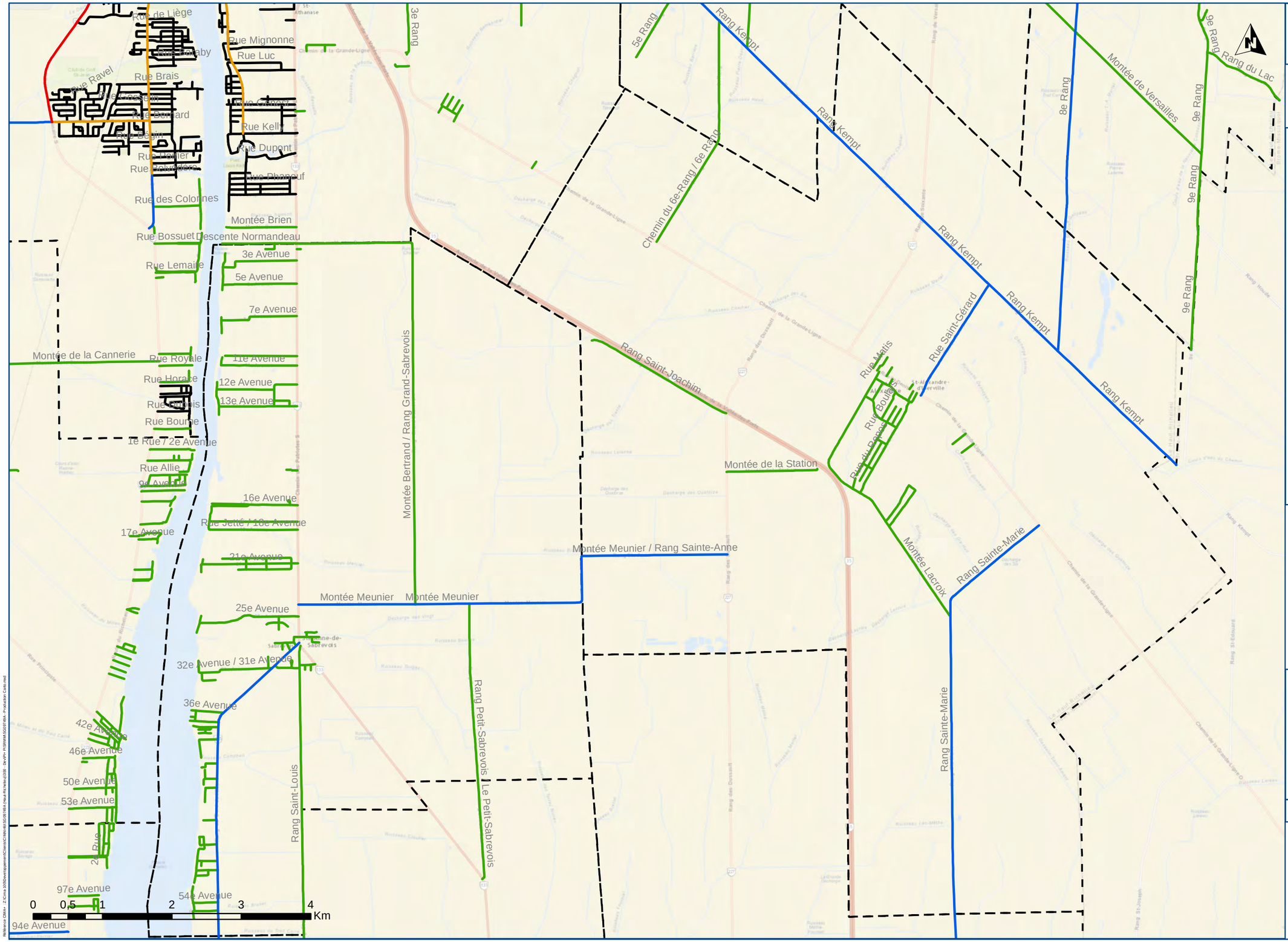

MRC du Haut-Richelieu

PLAN D'INTERVENTION
DE SÉCURITÉ ROUTIÈRE
EN MILIEU MUNICIPAL (PISRMM)

Légende

Classification fonctionnelle

- Artère
- Collectrice urbaine
- Collectrice rurale
- Locale urbaine
- Locale rurale
- Limite municipale

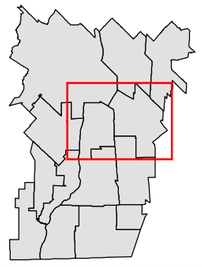

Saint-Alexandre

Classification fonctionnelle du réseau routier municipal

Carte 4-1-h

Projet : SG09749A

CIMA Partenaire de génie

Projection : NAD 83, MTM zone 8

2017-01-25

Sources:

Réseau routier 2016 (Adresse Québec)

Fond de carte : Esri, HERE, DeLorme, USGS, Intermap, , NRCAN, © OpenStreetMap contributors, and the GIS User Community, DigitalGlobe, GeoEye, Earthstar Geographics, Airbus

Référence CIMA+ : Z:\Cima 100\Développement\Clients\CMA\mtl\SG09749A (Haut-Richelieu)\100 - Div\PI PISRMM\SG09749A - Production Carte.mxd

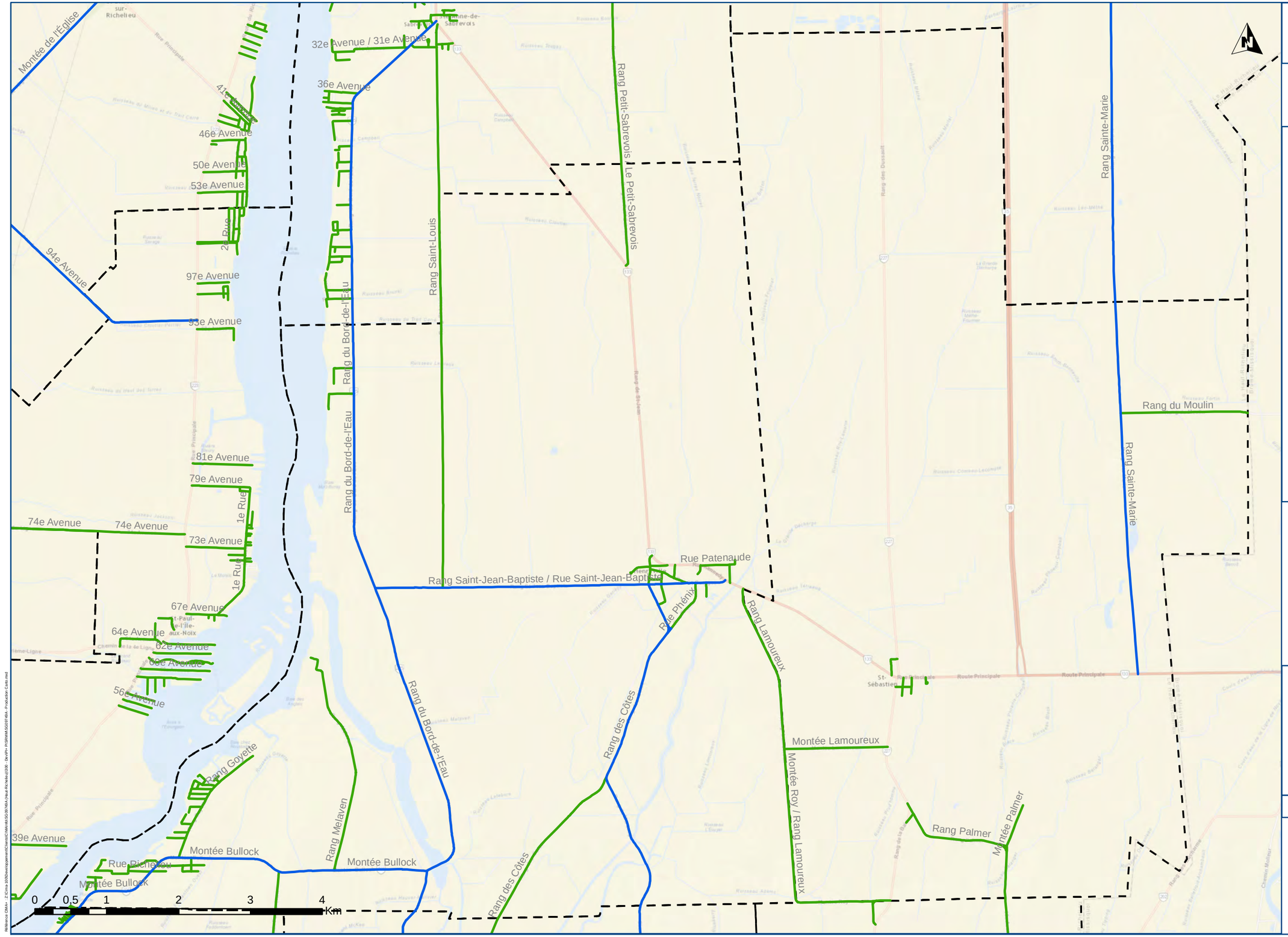

MRC du Haut-Richelieu

PLAN D'INTERVENTION
DE SÉCURITÉ ROUTIÈRE
EN MILIEU MUNICIPAL (PISRMM)

Légende

Classification fonctionnelle

- Artère
- Collectrice urbaine
- Collectrice rurale
- Locale urbaine
- Locale rurale
- Limite municipale

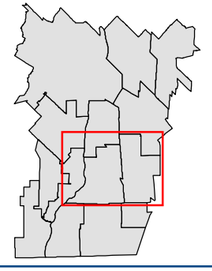

Henryville

Classification fonctionnelle du réseau routier municipal

Carte 4-1-i

Projet : SG09749A

CIMA Partenaire de génie

Projection : NAD 83, MTM zone 8

2017-01-25

Sources:

Réseau routier 2016 (Adresse Québec)

Fond de carte : Esri, HERE, DeLorme, USGS, Intermap, , NRCAN, © OpenStreetMap contributors, and the GIS User Community, DigitalGlobe, GeoEye, Earthstar Geographics, Airbus

Référence CIMA+ : Z:\Cima 2030\Développement\Clients\CIMA\mtl\SG09749A (Haut-Richelieu)\030 - Devpt\+ PISRMM\SG09749A - Production Carte.mxd

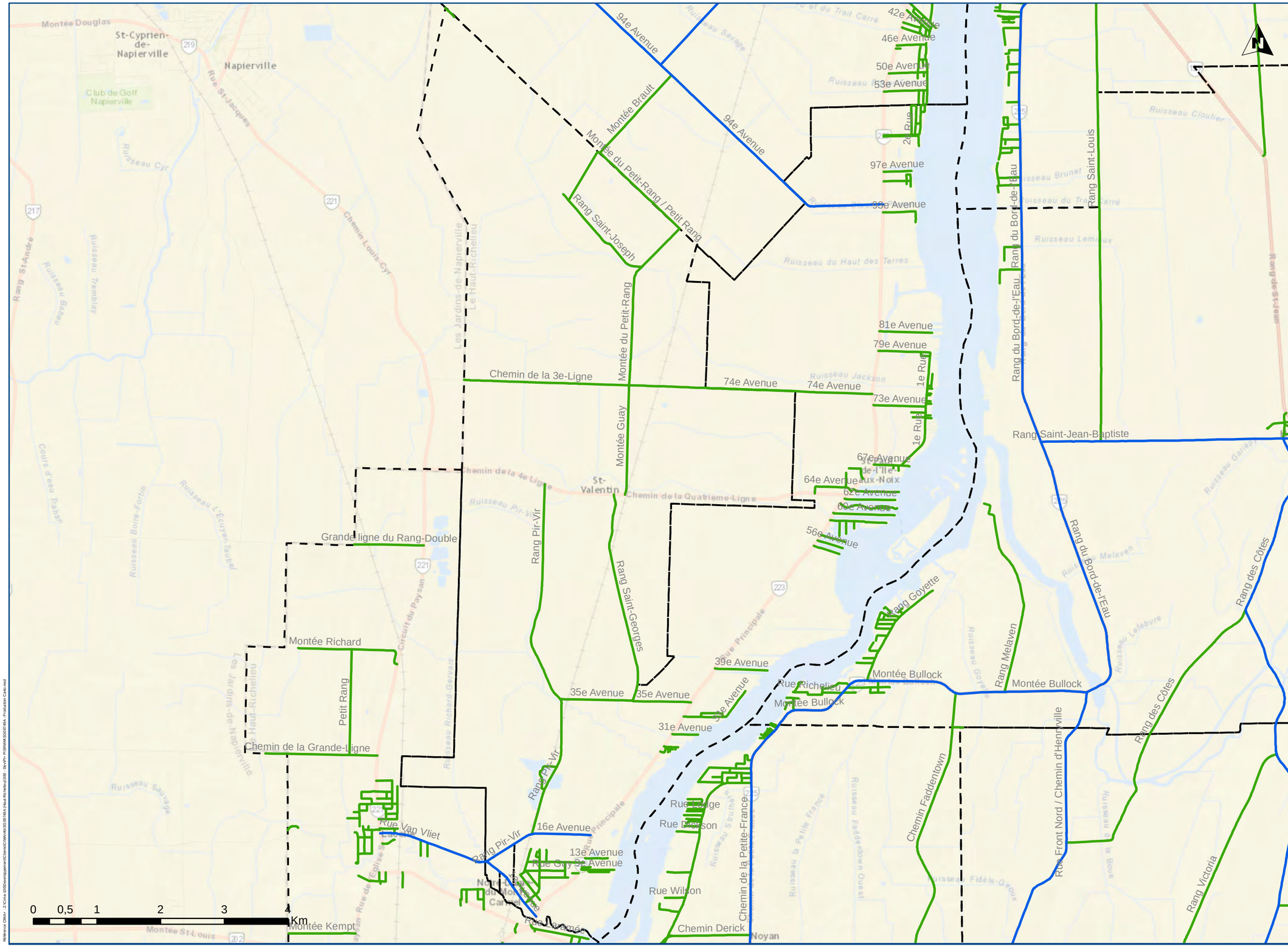

MRC du Haut-Richelieu

PLAN D'INTERVENTION
DE SÉCURITÉ ROUTIÈRE
EN MILIEU MUNICIPAL (PISRMM)

Légende

Classification fonctionnelle

- Artère
- Collectrice urbaine
- Collectrice rurale
- Locale urbaine
- Locale rurale
- Limite municipale

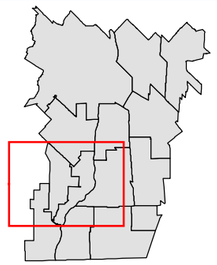

Saint-Valentin

Classification fonctionnelle du réseau routier municipal

Carte 4-1-j

Projet : SG09749A

CIMA Partenaire de génie

Projection : NAD 83, MTM zone 8

2017-01-25

Sources:

Réseau routier 2016 (Adresse Québec)

Fond de carte : Esri, HERE, DeLorme, USGS, Intermap, , NRCAN, © OpenStreetMap contributors, and the GIS User Community, DigitalGlobe, GeoEye, Earthstar Geographics, Airbus

Référence CIMA+ : Z:\Cima-10\Développement\Clients\CIMA+\SG09749A (Haut-Richelieu)\100 - Dev\PI-PISRMM\SG09749A - Production Carto.mxd

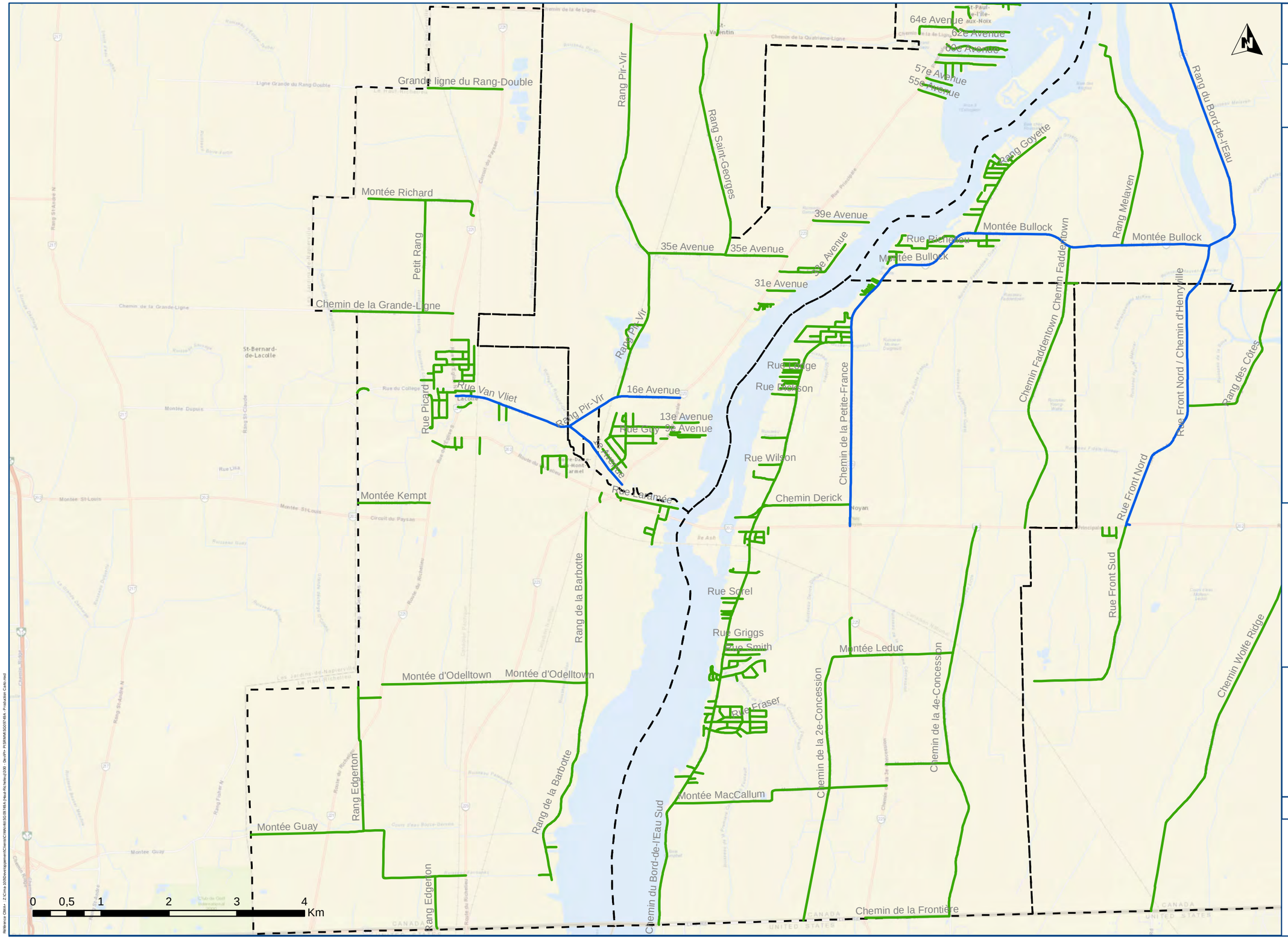

MRC du Haut-Richelieu

PLAN D'INTERVENTION
DE SÉCURITÉ ROUTIÈRE
EN MILIEU MUNICIPAL (PISRMM)

Légende

Classification fonctionnelle

- Artère
- Collectrice urbaine
- Collectrice rurale
- Locale urbaine
- Locale rurale
- Limite municipale

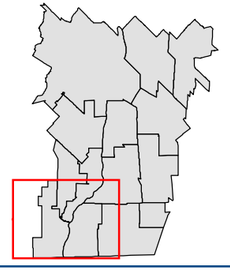

Noyan

Classification fonctionnelle du réseau routier municipal

Carte 4-1-k

Projet : SG09749A

CIMA Partenaire de génie

Projection : NAD 83, MTM zone 8

2017-01-25

Sources:

Réseau routier 2016 (Adresse Québec)

Fond de carte : Esri, HERE, DeLorme, USGS, Intermap, , NRCAN, © OpenStreetMap contributors, and the GIS User Community, DigitalGlobe, GeoEye, Earthstar Geographics, Airbus

Référence CIMA : Z:\Cima 3000\Développement\Clients\CIMA\49\SG09749A (Haut-Richelieu)\030 - Devis\PI - PISRMM\SG09749A - Production Cartes.mxd

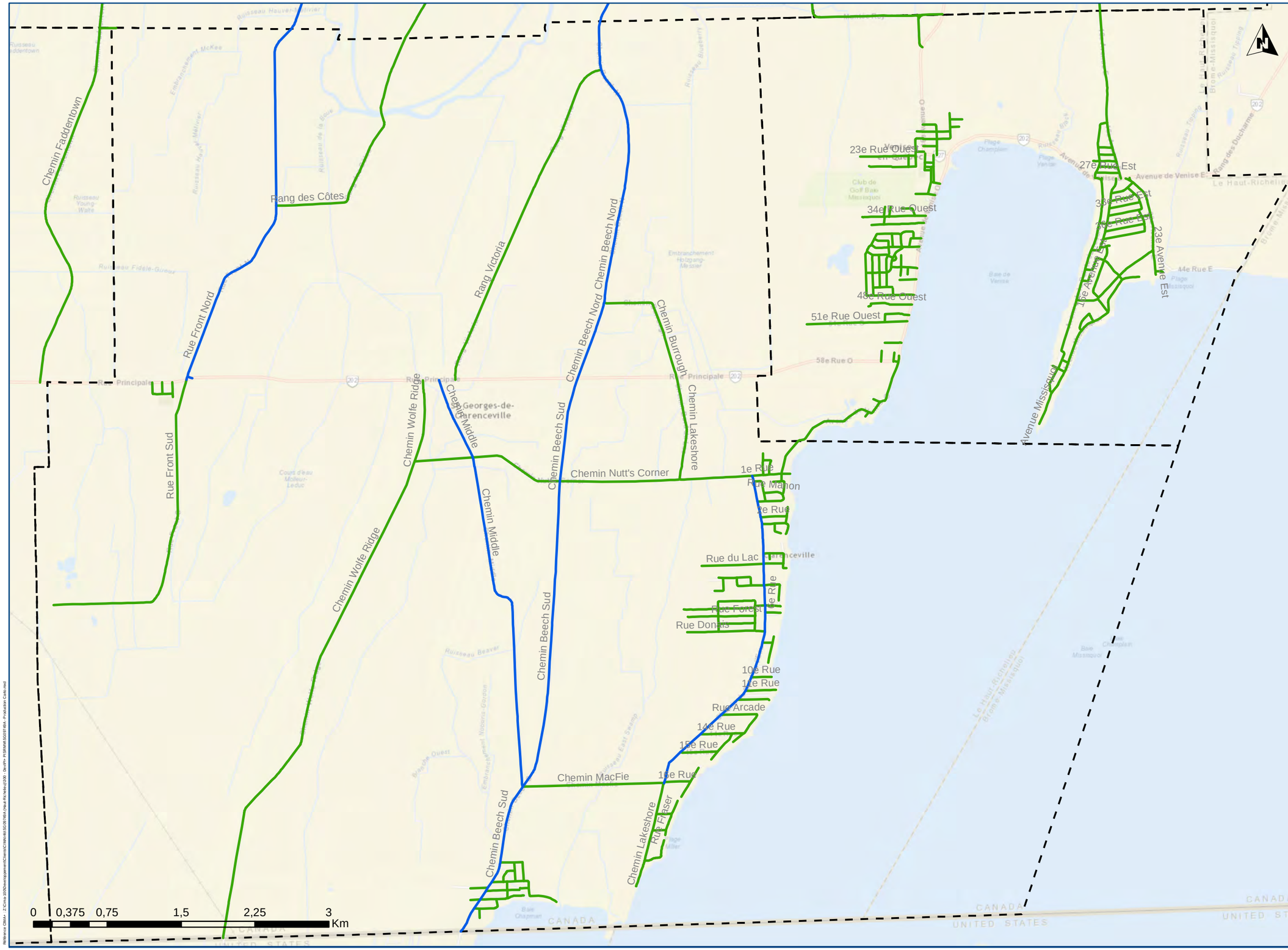

MRC du Haut-Richelieu

PLAN D'INTERVENTION
DE SÉCURITÉ ROUTIÈRE
EN MILIEU MUNICIPAL (PISRMM)

Légende

Classification fonctionnelle

- Artère
- Collectrice urbaine
- Collectrice rurale
- Locale urbaine
- Locale rurale
- Limite municipale

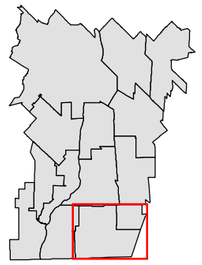

Venise-en-Québec

Classification fonctionnelle du réseau routier municipal

Carte 4-1-I

Projet : SG09749A

CIMA Partenaire de génie

Projection : NAD 83, MTM zone 8

2017-01-25

Sources:

Réseau routier 2016 (Adresse Québec)

Fond de carte : Esri, HERE, DeLorme, USGS, Intermap, , NRCAN, © OpenStreetMap contributors, and the GIS User Community, DigitalGlobe, GeoEye, Earthstar Geographics, Airbus

Référence CIMA+ : Z:\Cima 100\Développement\Clients\CIMA\49\SG09749A (Haut-Richelieu)\100 - Devpt\+ PISRMM\SG09749A - Production Carto.mxd

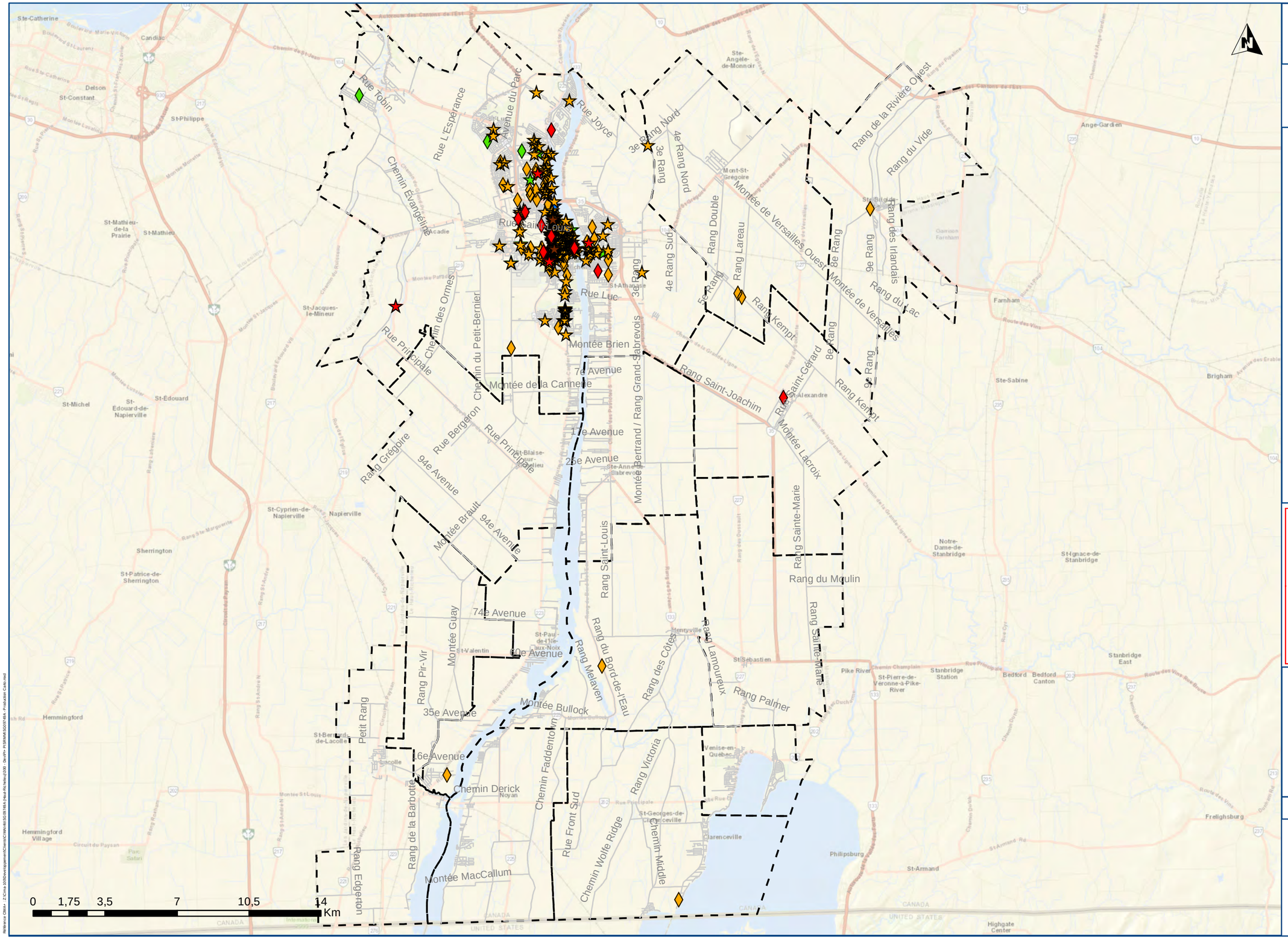

MRC du Haut-Richelieu

PLAN D'INTERVENTION
DE SÉCURITÉ ROUTIÈRE
EN MILIEU MUNICIPAL (PISRMM)

Légende

Genre, Gravité

- Cyclistes, Mortel
- Cyclistes, Grave
- Cyclistes, Léger
- Cyclistes, Matériel majeur
- Cyclistes, Matériel mineur
- Piéton, Mortel
- Piéton, Grave
- Piéton, Léger
- Piéton, Matériel mineur
- Limite municipale

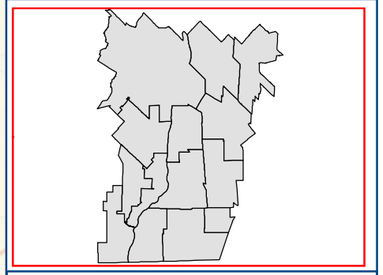

Haut-Richelieu

Accidents impliquant un piéton ou un cycliste

Carte 5-1-0

Projet : SG09749A

CIMA Partenaire de génie

Projection : NAD 83, MTM zone 8

2017-01-25

Sources:

Données d'accidents 2010-2014 (SAAQ)
Réseau routier 2016 (Adresse Québec)

Fond de carte : Esri, HERE, DeLorme, USGS, Intermap, , NRCAN, © OpenStreetMap contributors, and the GIS User Community, DigitalGlobe, GeoEye, Earthstar Geographics, Airbus

Référence CIMA+ : Z:\Cima-3000\projets\projet\Clients\CMA\60\SG09749A (Haut-Richelieu)\030 - Devis\Pr. PISRMM\SG09749A - Production Carte.mxd

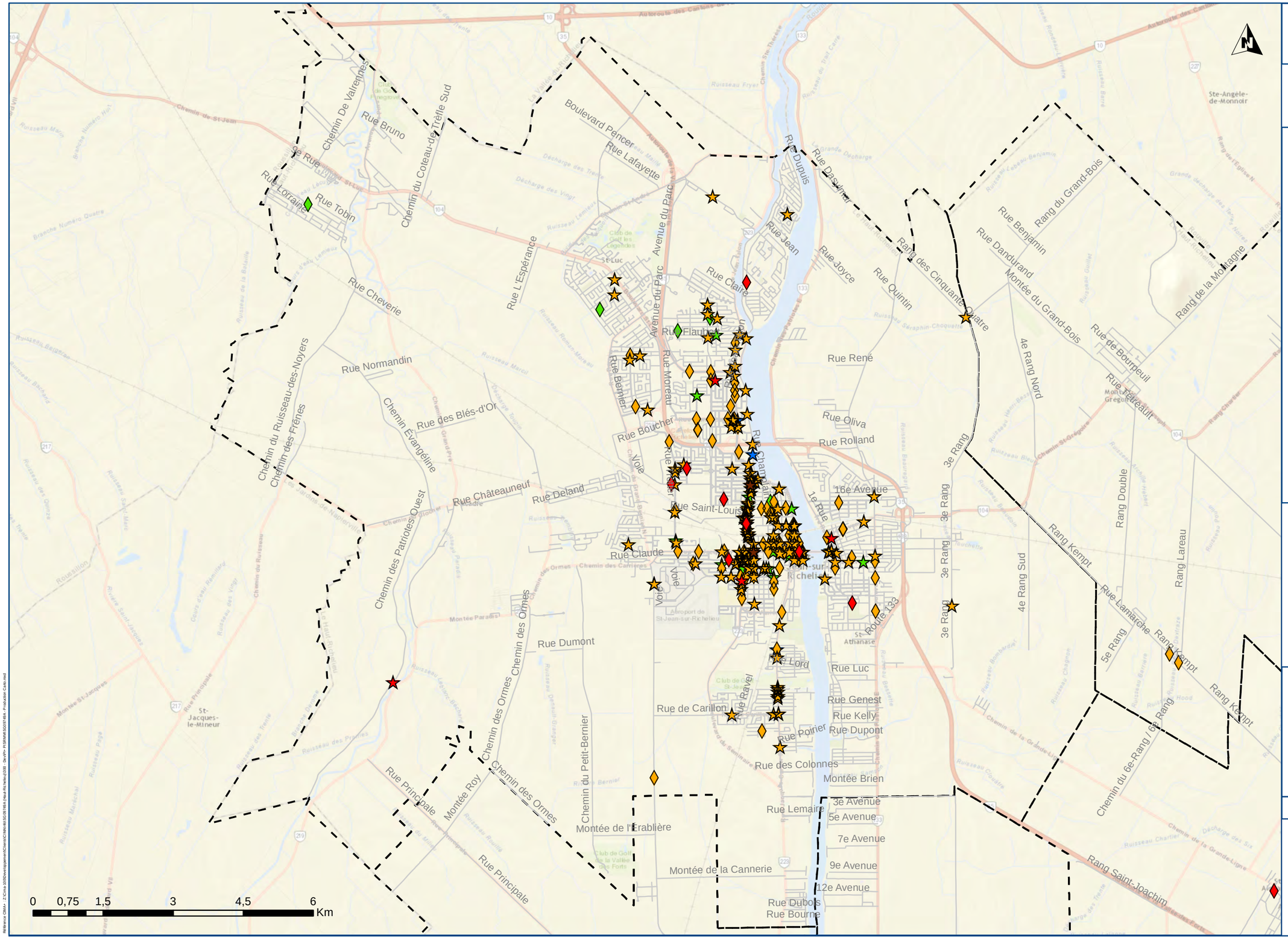

MRC du Haut-Richelieu

PLAN D'INTERVENTION
DE SÉCURITÉ ROUTIÈRE
EN MILIEU MUNICIPAL (PISRMM)

Légende

Genre, Gravité

- Cyclistes, Mortel
- Cyclistes, Grave
- Cyclistes, Léger
- Cyclistes, Matériel majeur
- Cyclistes, Matériel mineur
- Piéton, Mortel
- Piéton, Grave
- Piéton, Léger
- Piéton, Matériel mineur
- Limite municipale

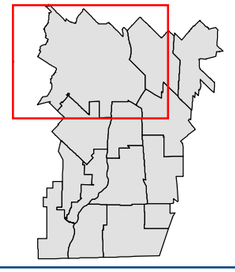

Saint-Jean-sur-Richelieu

Accidents impliquant un piéton ou un cycliste

Carte 5-1-a

Projet : SG09749A

CIMA Partenaire de génie

Projection : NAD 83, MTM zone 8

2017-01-25

Sources:

Données d'accidents 2010-2014 (SAAQ)
Réseau routier 2016 (Adresse Québec)

Fond de carte : Esri, HERE, DeLorme, USGS, Intermap, , NRCAN, © OpenStreetMap contributors, and the GIS User Community, DigitalGlobe, GeoEye, Earthstar Geographics, Airbus

Référence CIMA+ : Z:\Cima-3100\Developpement\Clients\CMA\HRS\SG09749A (Haut-Richelieu)\300_Devpt\+ PISRMM\SG09749A_Production Cartes.mxd

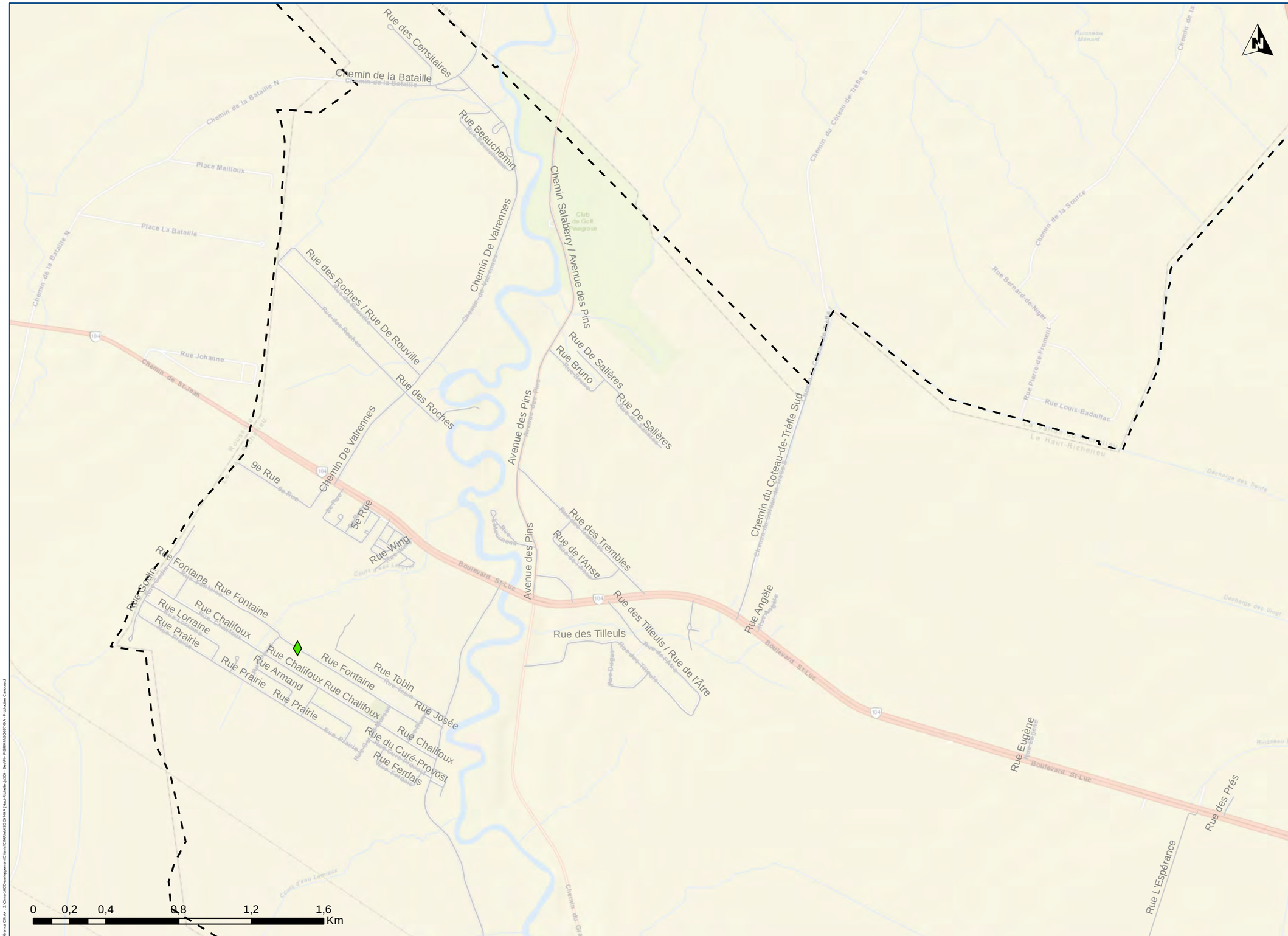

MRC du Haut-Richelieu

PLAN D'INTERVENTION
DE SÉCURITÉ ROUTIÈRE
EN MILIEU MUNICIPAL (PISRMM)

Légende

Genre, Gravité

- Cyclistes, Mortel
- Cyclistes, Grave
- Cyclistes, Léger
- Cyclistes, Matériel majeur
- Cyclistes, Matériel mineur
- Piéton, Mortel
- Piéton, Grave
- Piéton, Léger
- Piéton, Matériel mineur
- Limite municipale

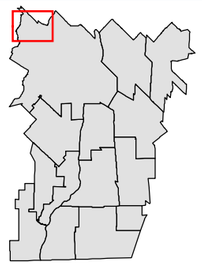

Saint-Jean-sur-Richelieu Nord-Ouest

Accidents impliquant un piéton ou un cycliste

Carte 5-1-b

Projet : SG09749A

CIMA+ Partenaire de génie

Projection : NAD 83, MTM zone 8

2017-01-25

Sources:

Données d'accidents 2010-2014 (SAAQ)
Réseau routier 2016 (Adresse Québec)

Fond de carte : Esri, HERE, DeLorme, USGS, Intermap, , NRCAN, © OpenStreetMap contributors, and the GIS User Community, DigitalGlobe, GeoEye, Earthstar Geographics, Airbus

Référence CIMA+ : Z:\Cima-1\Développement\Clients\CMA\H65\SG09749A-Haut-Richelieu\300_Devis-PISRMM\SG09749A_Production Cartes.mxd

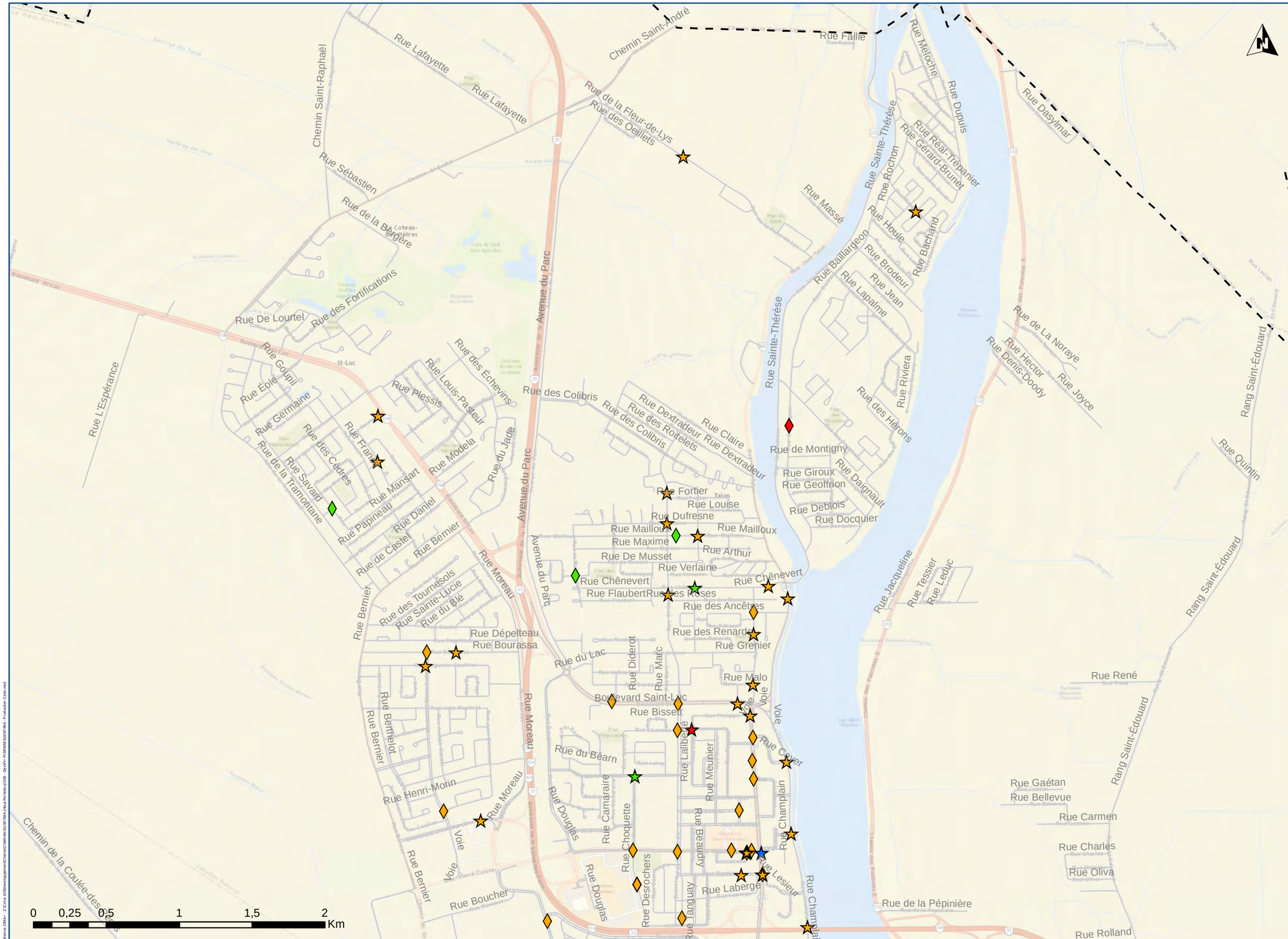
Rue Lafayette
Chemin Saint-André
Rue Faille
Rue Melochè
Rue Dupuis
Rue Dasylmar
Chemin Saint-Raphaël
Rue de la Fleur-de-Lys
Rue des Oeillets
Rue Sébastien
Rue de la Bergère
Rue Sainte-Thérèse
Rue Rochon
Rue Réal-Trépanier
Rue Gérard-Brunet
Rue Massé
Rue Houle
Rue Bachand
Rue Baillargeon
Rue Brodeur
Rue Jean
Rue Lapalme
Rue Riviera
Rue des Hérons
Rue de La Noraye
Rue Hector
Rue Denis-Doody
Rue Joyce
Rue Quintin
Rang Saint-Édouard
Rue De Lourtel
Rue des Fortifications
Avenue du Parc
Rue Goupil
Rue Éplé
Rue Germaine
Rue L'Espérance
Rue Plessis
Rue Louis-Pasteur
Rue des Échevins
Rue des Colibris
Rue Dextradeur
Rue Dextradeur
Rue Claire
Rue des Roitelets
Rue de Montigny
Rue Giroux
Rue Geoffrion
Rue Daignault
Rue Deblois
Rue Docquier
Rue Fortier
Rue Louise
Rue Dufresne
Rue Mailloux
Rue Mailloux
Rue Maxime
Rue Arthur
Rue De Musset
Rue Verlaine
Rue Chênevert
Rue Chênevert
Rue Flaubert
Rue des Roses
Rue des Ancêtres
Rue des Renards
Rue Grenier
Rue Jacqueline
Rue Tessier
Rue Leduc
Rue René
Rue Gaétan
Rue Bellevue
Rue Carmen
Rue Charles
Rue Oliva
Rue de la Pépinière
Rue Rolland
Rue Rue Faille
Rue Lafayette
Rue Sébastien
Rue de la Bergère
Rue des Fortifications
Rue De Lourtel
Rue Goupil
Rue Éplé
Rue Germaine
Rue L'Espérance
Rue Plessis
Rue Louis-Pasteur
Rue des Échevins
Rue des Colibris
Rue des Colibris
Rue Dextradeur
Rue Dextradeur
Rue Claire
Rue des Roitelets
Rue de Montigny
Rue Giroux
Rue Geoffrion
Rue Daignault
Rue Deblois
Rue Docquier
Rue Fortier
Rue Louise
Rue Dufresne
Rue Mailloux
Rue Mailloux
Rue Maxime
Rue Arthur
Rue De Musset
Rue Verlaine
Rue Chênevert
Rue Chênevert
Rue Flaubert
Rue des Roses
Rue des Ancêtres
Rue des Renards
Rue Grenier
Rue Jacqueline
Rue Tessier
Rue Leduc
Rue René
Rue Gaétan
Rue Bellevue
Rue Carmen
Rue Charles
Rue Oliva
Rue de la Pépinière
Rue Rolland
Rue Rue Faille
Rue Lafayette
Rue Sébastien
Rue de la Bergère
Rue des Fortifications
Rue De Lourtel
Rue Goupil
Rue Éplé
Rue Germaine
Rue L'Espérance
Rue Plessis
Rue Louis-Pasteur
Rue des Échevins
Rue des Colibris
Rue des Colibris
Rue Dextradeur
Rue Dextradeur
Rue Claire
Rue des Roitelets
Rue de Montigny
Rue Giroux
Rue Geoffrion
Rue Daignault
Rue Deblois
Rue Docquier
Rue Fortier
Rue Louise
Rue Dufresne
Rue Mailloux
Rue Mailloux
Rue Maxime
Rue Arthur
Rue De Musset
Rue Verlaine
Rue Chênevert
Rue Chênevert
Rue Flaubert
Rue des Roses
Rue des Ancêtres
Rue des Renards
Rue Grenier
Rue Jacqueline
Rue Tessier
Rue Leduc
Rue René
Rue Gaétan
Rue Bellevue
Rue Carmen
Rue Charles
Rue Oliva
Rue de la Pépinière
Rue Rolland
Rue Savard
Rue de la Tramontane
Rue Mansart
Rue Modela
Rue du Jade
Rue Papineau
Rue Daniel
Rue de Castel
Rue Bernier
Rue Moreau
Rue des Tournesols
Rue Sainte-Lucie
Rue du Blé
Rue Dépelteau
Rue Bourassa
Rue du Lac
Rue Diderot
Rue Marc
Rue Malo
Boulevard Saint-Luc
Rue Bissett
Rue Laliberté
Rue Meunier
Rue Cayer
Rue du Béarn
Rue Bernier
Rue Berthelot
Rue Henri-Morin
Rue Moreau
Rue Douglas
Rue Camaraire
Rue Choquette
Rue Beaudry
Rue Champlain
Rue Desrochers
Rue Tanguay
Rue Laberge
Rue Le Lesieur
Rue Champlain
Rue Bernier
Rue Bouchet
Chemin de la Coulée-des-Ailes
Rang Saint-Édouard
Rang Saint-Édouard
Rang Saint-Édouard
Avenue du Parc
Avenue du Parc
Avenue du Parc
Rue Moreau
Rue Moreau
Rue Bernier
Rue Bernier
Rue Bernier

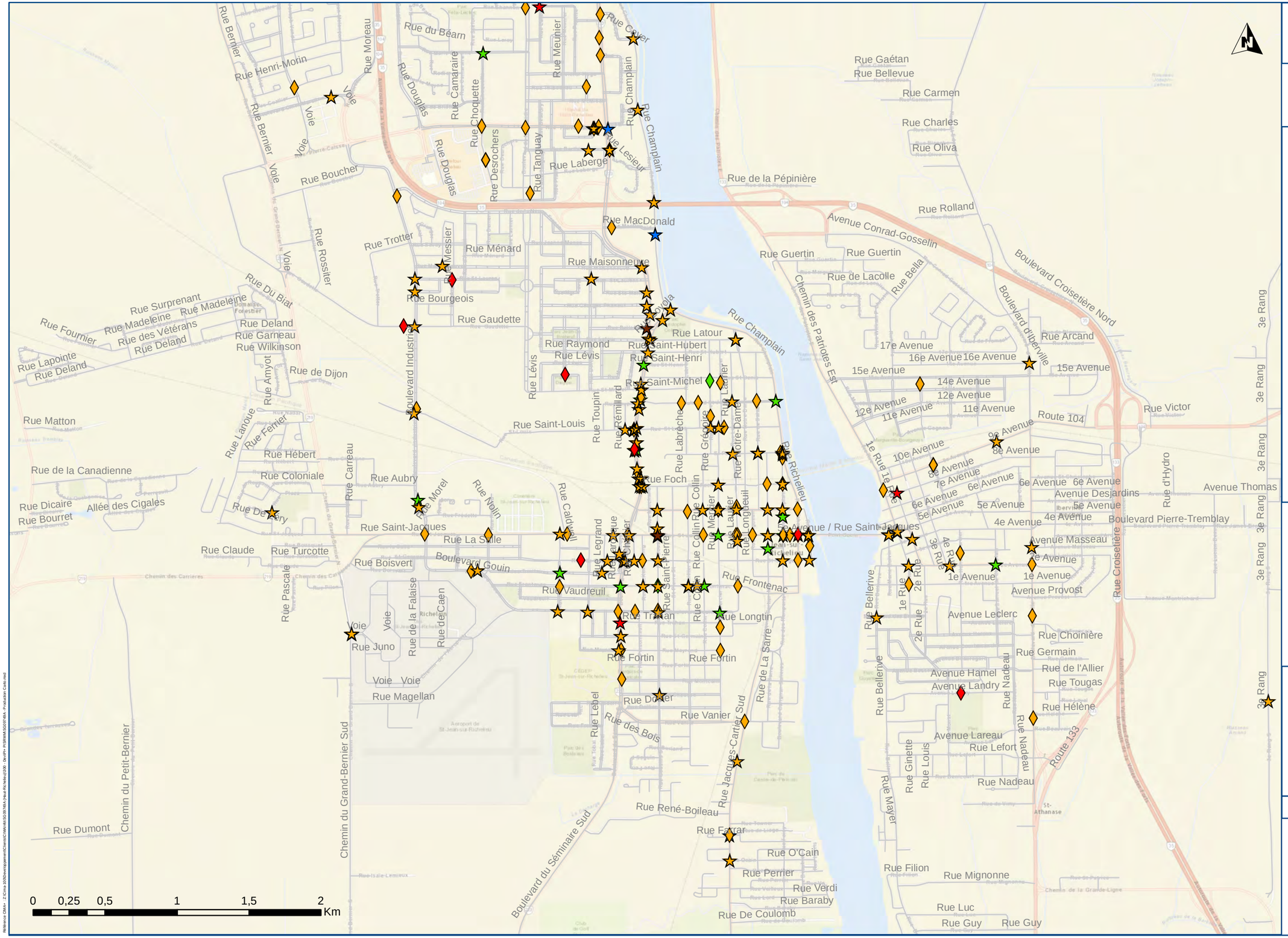

MRC du Haut-Richelieu

PLAN D'INTERVENTION
DE SÉCURITÉ ROUTIÈRE
EN MILIEU MUNICIPAL (PISRMM)

Légende

Genre, Gravité

- Cyclistes, Mortel
- Cyclistes, Grave
- Cyclistes, Léger
- Cyclistes, Matériel majeur
- Cyclistes, Matériel mineur
- Piéton, Mortel
- Piéton, Grave
- Piéton, Léger
- Piéton, Matériel mineur
- Limite municipale

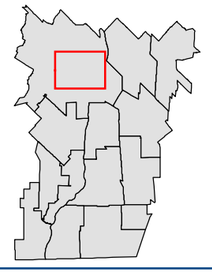

Saint-Jean-sur-Richelieu Centre

Accidents impliquant un piéton ou un cycliste

Carte 5-1-d

Projet : SG09749A

CIMA Partenaire de génie

Projection : NAD 83, MTM zone 8

2017-01-25

Sources:

Données d'accidents 2010-2014 (SAAQ)
Réseau routier 2016 (Adresse Québec)

Fond de carte : Esri, HERE, DeLorme, USGS, Intermap, , NRCAN, © OpenStreetMap contributors, and the GIS User Community, DigitalGlobe, GeoEye, Earthstar Geographics, Airbus

Référence CIMA+ : Z:\Cima-10\Développement\Clients\CIMA\65\SG09749A (Haut-Richelieu)\00 - Devis\- PISRMM\SG09749A - Production Carte.mxd

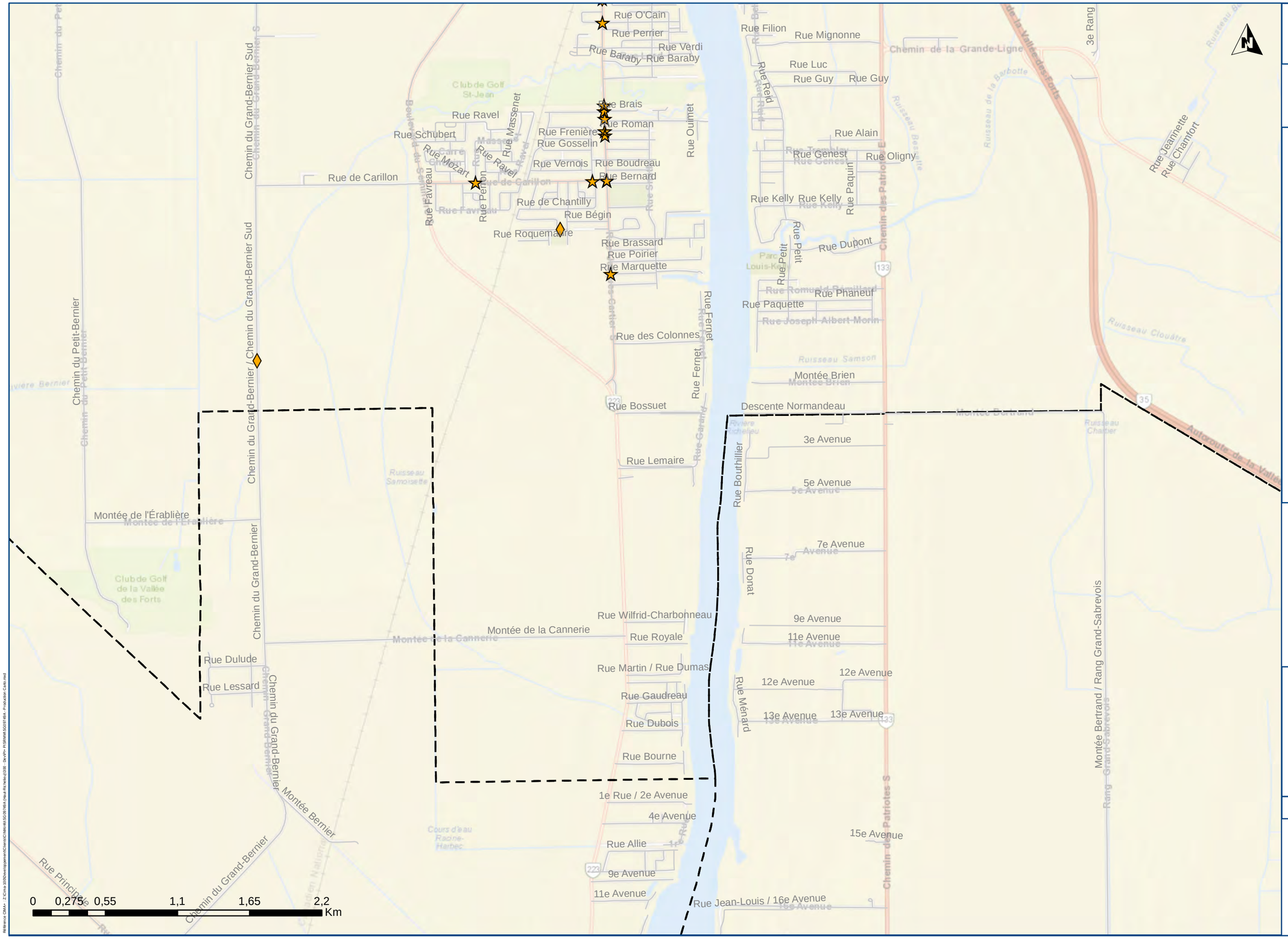

MRC du Haut-Richelieu

PLAN D'INTERVENTION
DE SÉCURITÉ ROUTIÈRE
EN MILIEU MUNICIPAL (PISRMM)

Légende

Genre, Gravité

- Cyclistes, Mortel
- Cyclistes, Grave
- Cyclistes, Léger
- Cyclistes, Matériel majeur
- Cyclistes, Matériel mineur
- Piéton, Mortel
- Piéton, Grave
- Piéton, Léger
- Piéton, Matériel mineur
- Limite municipale

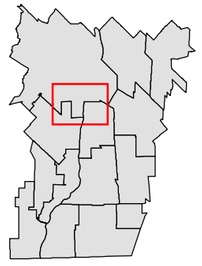

Saint-Jean-sur-Richelieu Sud

Accidents impliquant un piéton ou un cycliste

Carte 5-1-e

Projet : SG09749A

CIMA Partenaire de génie

Projection : NAD 83, MTM zone 8

2017-01-25

Sources:

Données d'accidents 2010-2014 (SAAQ)
Réseau routier 2016 (Adresse Québec)

Fond de carte : Esri, HERE, DeLorme, USGS, Intermap, , NRCAN, © OpenStreetMap contributors, and the GIS User Community, DigitalGlobe, GeoEye, Earthstar Geographics, Airbus

Référence CIMA+ : Z:\Cima-3000\workspaces\Clients\C1MA\65\SG09749A\Haut-Richelieu\030 - Devrim PISRMM\SG09749A - Production Carte.mxd

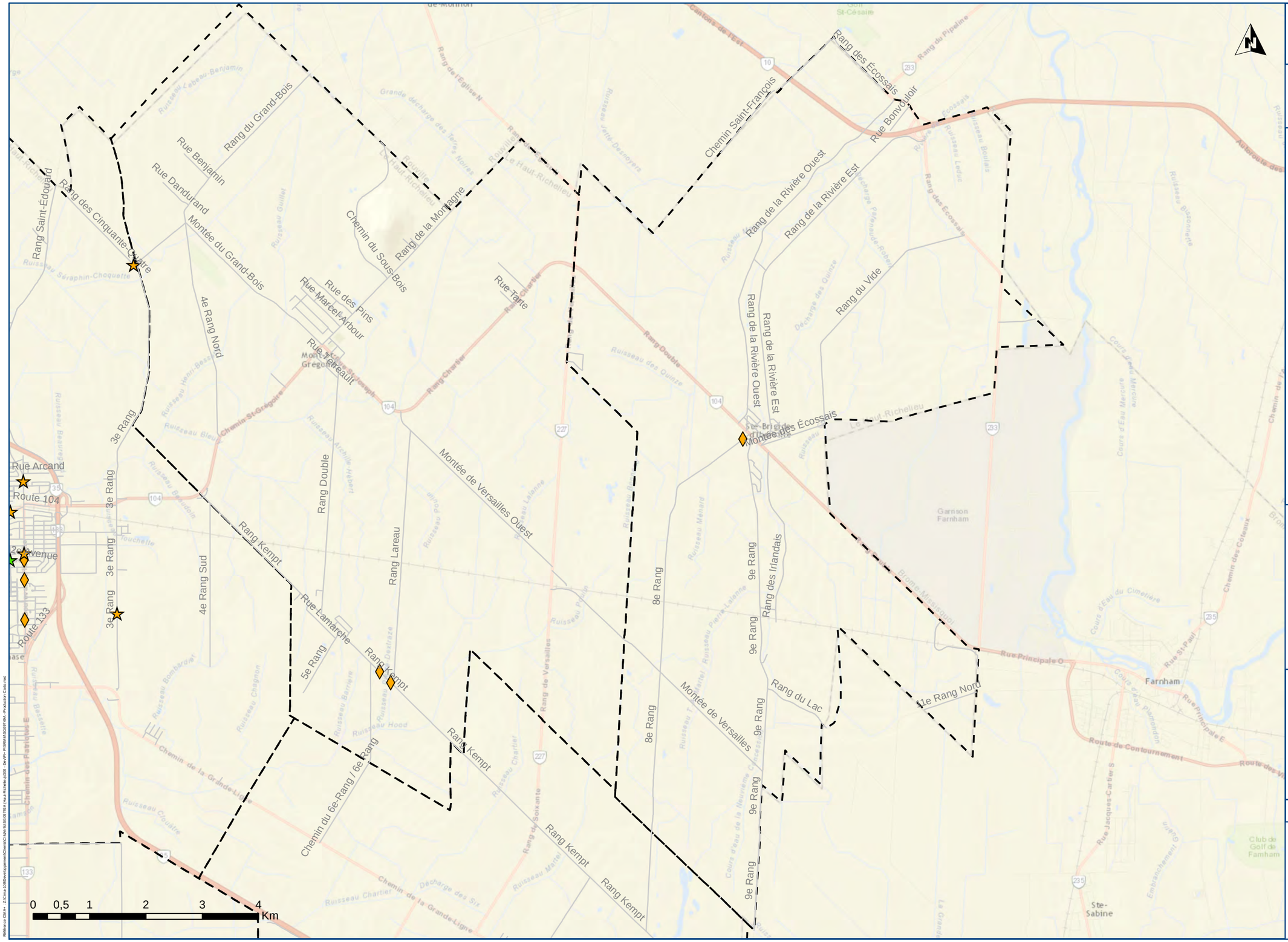

MRC du Haut-Richelieu

PLAN D'INTERVENTION
DE SÉCURITÉ ROUTIÈRE
EN MILIEU MUNICIPAL (PISRMM)

Légende

Genre, Gravité

- Cyclistes, Mortel
- Cyclistes, Grave
- Cyclistes, Léger
- Cyclistes, Matériel majeur
- Cyclistes, Matériel mineur
- Piéton, Mortel
- Piéton, Grave
- Piéton, Léger
- Piéton, Matériel mineur
- Limite municipale

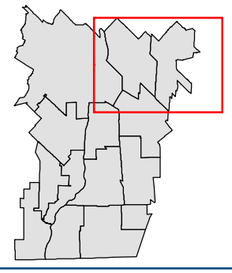

Mont-Saint-Grégoire

Accidents impliquant un piéton ou un cycliste

Carte 5-1-f

Projet : SG09749A

CIMA Partenaire de génie

Projection : NAD 83, MTM zone 8

2017-01-25

Sources:

Données d'accidents 2010-2014 (SAAQ)
Réseau routier 2016 (Adresse Québec)

Fond de carte : Esri, HERE, DeLorme, USGS, Intermap, , NRCAN, © OpenStreetMap contributors, and the GIS User Community, DigitalGlobe, GeoEye, Earthstar Geographics, Airbus

Référence CIMA : Z:\Cima-1000\Developpement\Clients\CMA\49\SG09749A\Haut-Richelieu\300 - DevPn PISRMM\SG09749A - Production Cartes.mxd

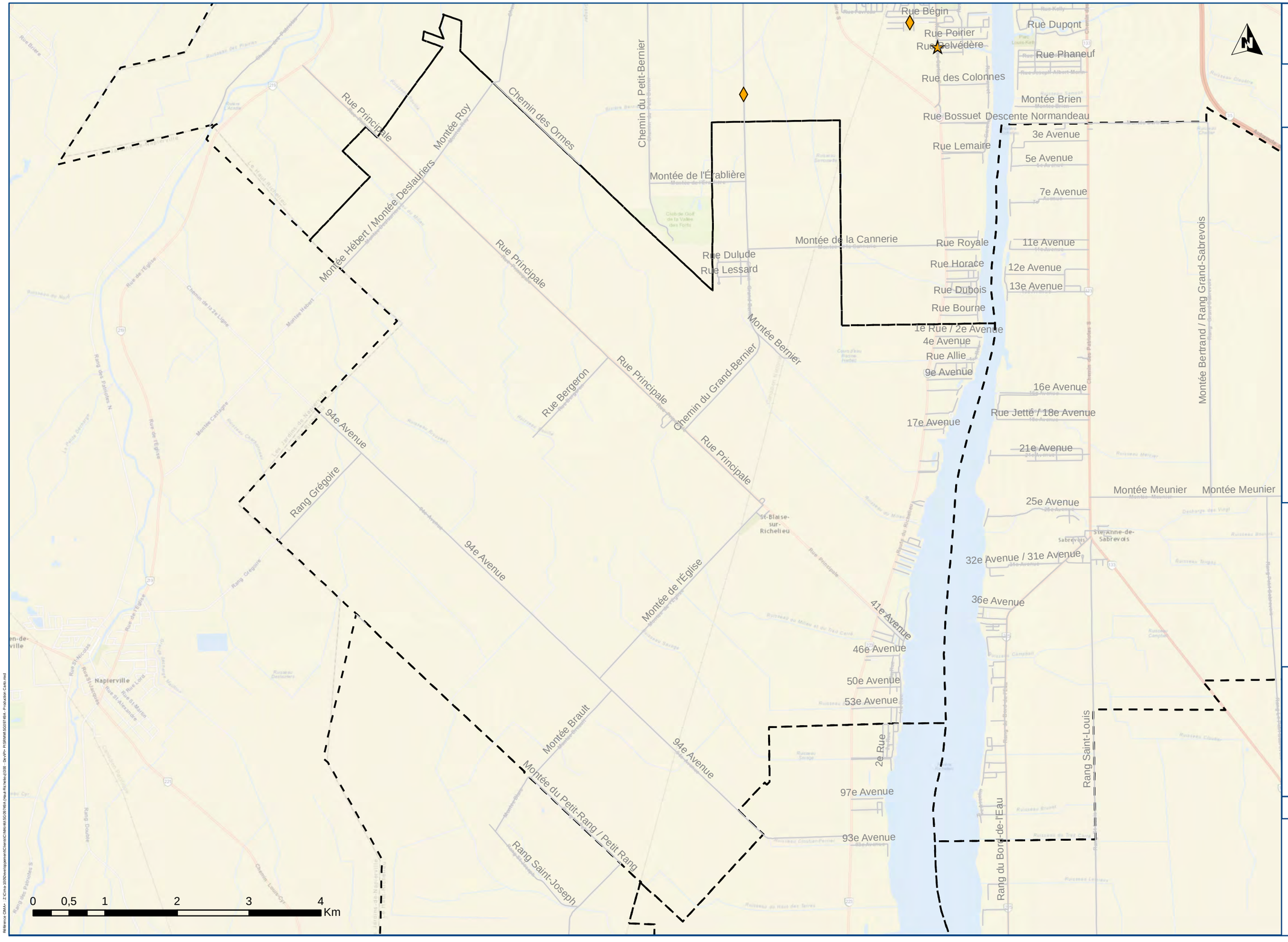

MRC du Haut-Richelieu

PLAN D'INTERVENTION
DE SÉCURITÉ ROUTIÈRE
EN MILIEU MUNICIPAL (PISRMM)

Légende

Genre, Gravité

- Cyclistes, Mortel
- Cyclistes, Grave
- Cyclistes, Léger
- Cyclistes, Matériel majeur
- Cyclistes, Matériel mineur
- Piéton, Mortel
- Piéton, Grave
- Piéton, Léger
- Piéton, Matériel mineur
- Limite municipale

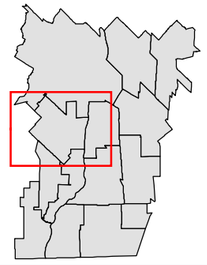

Saint-Blaise-sur-Richelieu

Accidents impliquant un piéton ou un cycliste

Carte 5-1-g

Projet : SG09749A

CIMA Partenaire de génie

Projection : NAD 83, MTM zone 8

2017-01-25

Sources:

Données d'accidents 2010-2014 (SAAQ)
Réseau routier 2016 (Adresse Québec)

Fond de carte : Esri, HERE, DeLorme, USGS, Intermap, , NRCAN, © OpenStreetMap contributors, and the GIS User Community, DigitalGlobe, GeoEye, Earthstar Geographics, Airbus

Référence CIMA+ : Z:\Cima 3000\Développement\Clients\CIMA\46\SG09749\A (Haut-Richelieu)\030 - Devis\PI - PISRMM\SG09749A - Production Cartes.mxd

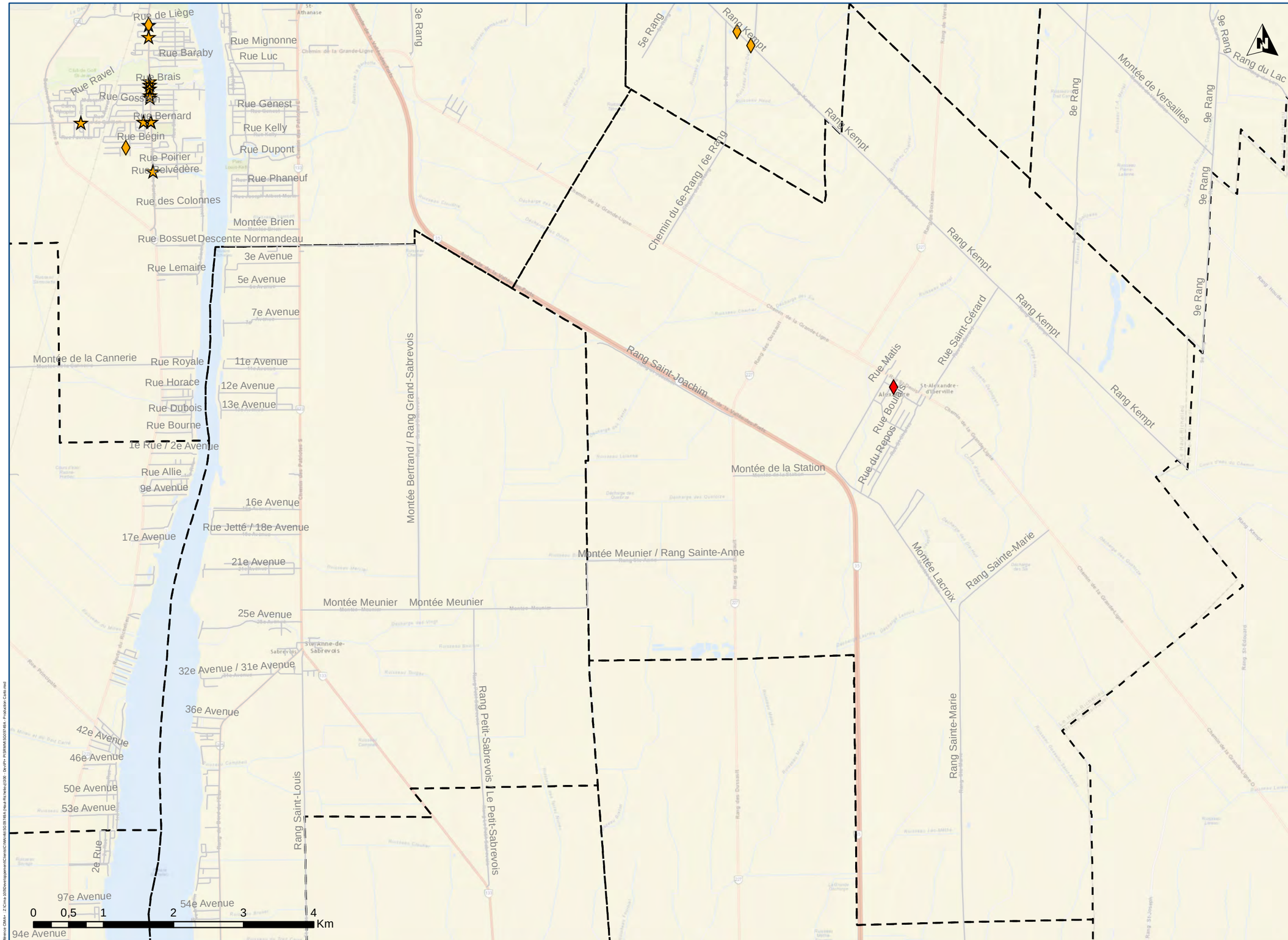

MRC du Haut-Richelieu

PLAN D'INTERVENTION
DE SÉCURITÉ ROUTIÈRE
EN MILIEU MUNICIPAL (PISRMM)

Légende

Genre, Gravité

- Cyclistes, Mortel
- Cyclistes, Grave
- Cyclistes, Léger
- Cyclistes, Matériel majeur
- Cyclistes, Matériel mineur
- Piéton, Mortel
- Piéton, Grave
- Piéton, Léger
- Piéton, Matériel mineur
- Limite municipale

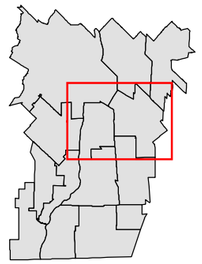

Saint-Alexandre

Accidents impliquant un piéton ou un cycliste

Carte 5-1-h

Projet : SG09749A

CIMA Partenaire de génie

Projection : NAD 83, MTM zone 8

2017-01-25

Sources:

Données d'accidents 2010-2014 (SAAQ)
Réseau routier 2016 (Adresse Québec)

Fond de carte : Esri, HERE, DeLorme, USGS, Intermap, , NRCAN, © OpenStreetMap contributors, and the GIS User Community, DigitalGlobe, GeoEye, Earthstar Geographics, Airbus

Référence CIMA+ : Z:\Cima-1030\Developpement\Clients\CIMA\mtl\SG09749A\Haut-Richelieu\030 - Devis\- PISRMM\SG09749A - Production Carto.mxd

MRC du Haut-Richelieu

PLAN D'INTERVENTION
DE SÉCURITÉ ROUTIÈRE
EN MILIEU MUNICIPAL (PISRMM)

Légende

Genre, Gravité

- Cyclistes, Mortel
- Cyclistes, Grave
- Cyclistes, Léger
- Cyclistes, Matériel majeur
- Cyclistes, Matériel mineur
- Piéton, Mortel
- Piéton, Grave
- Piéton, Léger
- Piéton, Matériel mineur
- Limite municipale

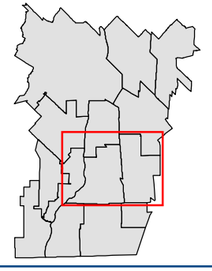

Henryville

Accidents impliquant un piéton ou un cycliste

Carte 5-1-i

Projet : SG09749A

CIMA Partenaire de génie

Projection : NAD 83, MTM zone 8

2017-01-25

Sources:

Données d'accidents 2010-2014 (SAAQ)
Réseau routier 2016 (Adresse Québec)

Fond de carte : Esri, HERE, DeLorme, USGS, Intermap, , NRCAN, © OpenStreetMap contributors, and the GIS User Community, DigitalGlobe, GeoEye, Earthstar Geographics, Airbus

Référence CIMA+ : Z:\Cima 2030\Aménagement\Clients\CIMA\mtl\SG09749A (Haut-Richelieu)\030 - Devpt\+ PISRMM\SG09749A - Production Carte.mxd

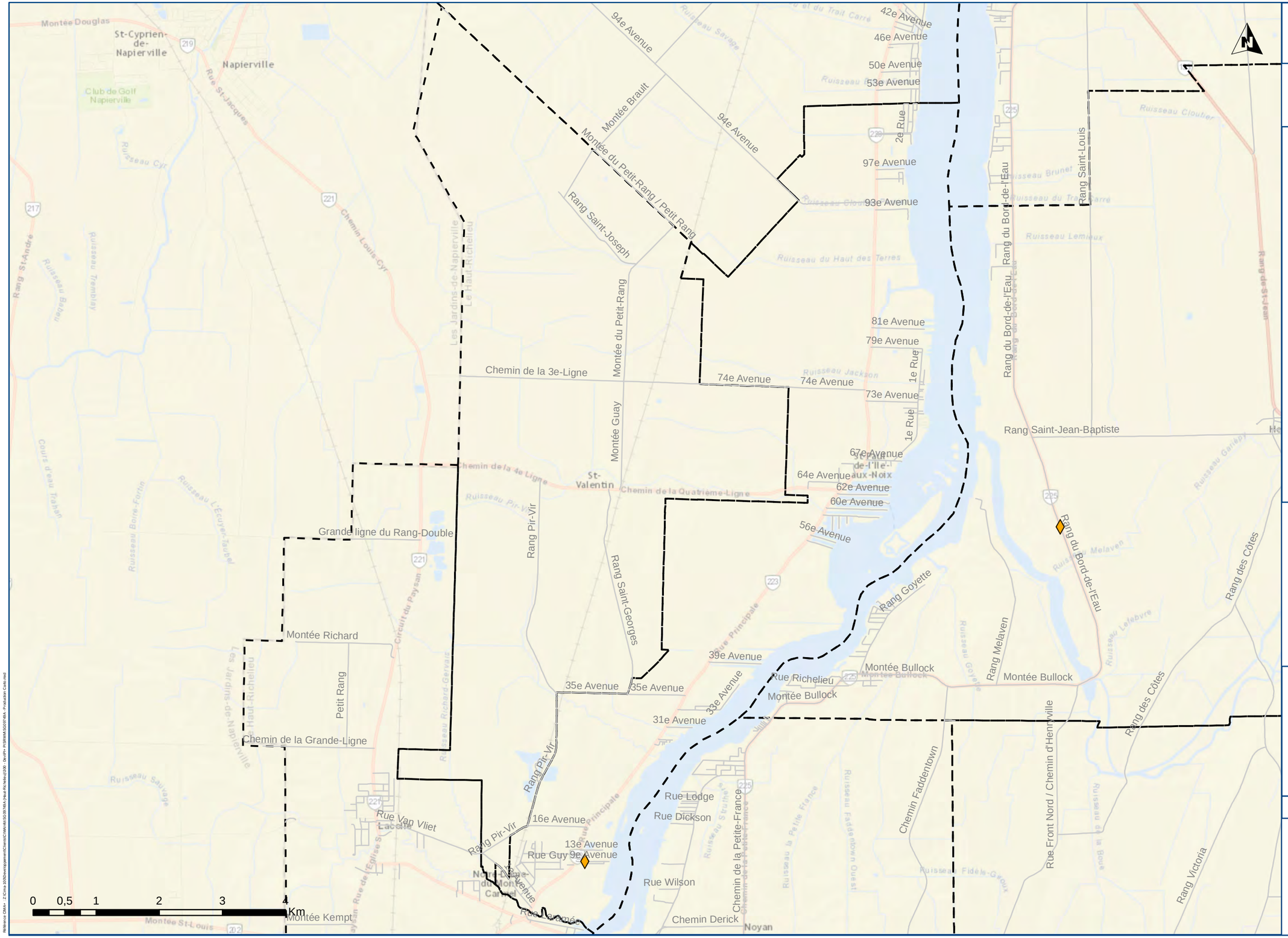

MRC du Haut-Richelieu

PLAN D'INTERVENTION
DE SÉCURITÉ ROUTIÈRE
EN MILIEU MUNICIPAL (PISRMM)

Légende

Genre, Gravité

- Cyclistes, Mortel
- Cyclistes, Grave
- Cyclistes, Léger
- Cyclistes, Matériel majeur
- Cyclistes, Matériel mineur
- Piéton, Mortel
- Piéton, Grave
- Piéton, Léger
- Piéton, Matériel mineur
- Limite municipale

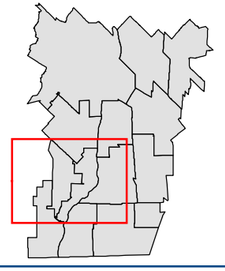

Saint-Valentin

Accidents impliquant un piéton ou un cycliste

Carte 5-1-j

Projet : SG09749A

CIMA Partenaire de génie

Projection : NAD 83, MTM zone 8

2017-01-25

Sources:

Données d'accidents 2010-2014 (SAAQ)
Réseau routier 2016 (Adresse Québec)

Fond de carte : Esri, HERE, DeLorme, USGS, Intermap, , NRCAN, © OpenStreetMap contributors, and the GIS User Community, DigitalGlobe, GeoEye, Earthstar Geographics, Airbus

Référence CIMA+ : Z:\Cima 2030\Developpement\Clients\CIMA\mtl\SG09749A (Haut-Richelieu)\030 - Devis\PI-PISRMM-SG09749A - Production Cartes.mxd

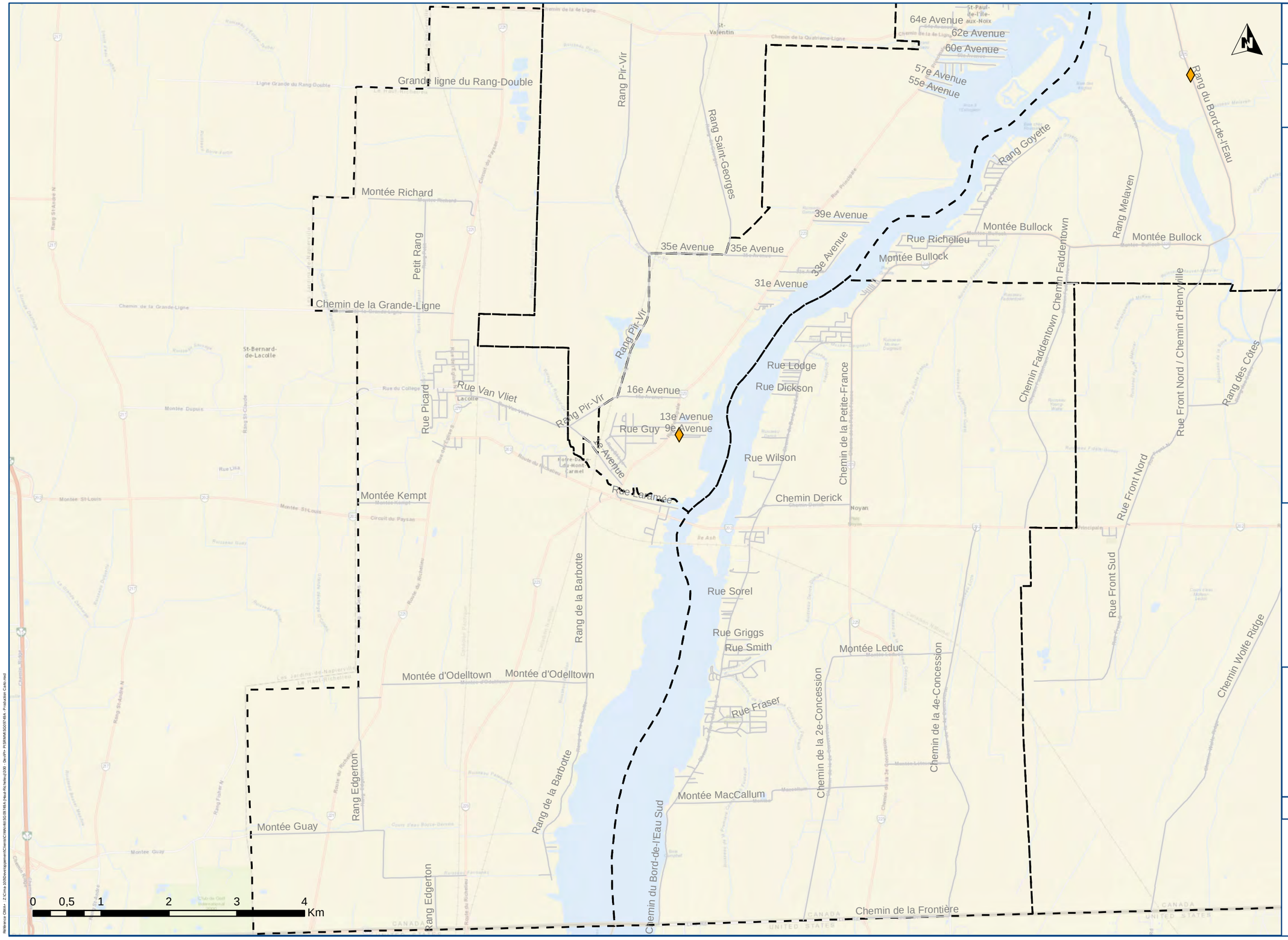

MRC du Haut-Richelieu

PLAN D'INTERVENTION
DE SÉCURITÉ ROUTIÈRE
EN MILIEU MUNICIPAL (PISRMM)

Légende

Genre, Gravité

- Cyclistes, Mortel
- Cyclistes, Grave
- Cyclistes, Léger
- Cyclistes, Matériel majeur
- Cyclistes, Matériel mineur
- Piéton, Mortel
- Piéton, Grave
- Piéton, Léger
- Piéton, Matériel mineur
- Limite municipale

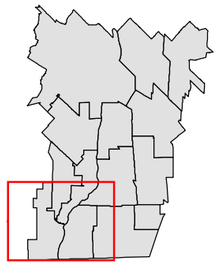

Noyan

Accidents impliquant un piéton ou un cycliste

Carte 5-1-k

Projet : SG09749A

CIMA Partenaire de génie

Projection : NAD 83, MTM zone 8

2017-01-25

Sources:

Données d'accidents 2010-2014 (SAAQ)
Réseau routier 2016 (Adresse Québec)

Fond de carte : Esri, HERE, DeLorme, USGS, Intermap, , NRCAN, © OpenStreetMap contributors, and the GIS User Community, DigitalGlobe, GeoEye, Earthstar Geographics, Airbus

Référence CIMA : Z:\Cima 3000\Developpement\Clients\CIMA\46\SG09749\A (Haut-Richelieu)\030 - Devis\PI - PISRMM\SG09749A - Production Carte.mxd

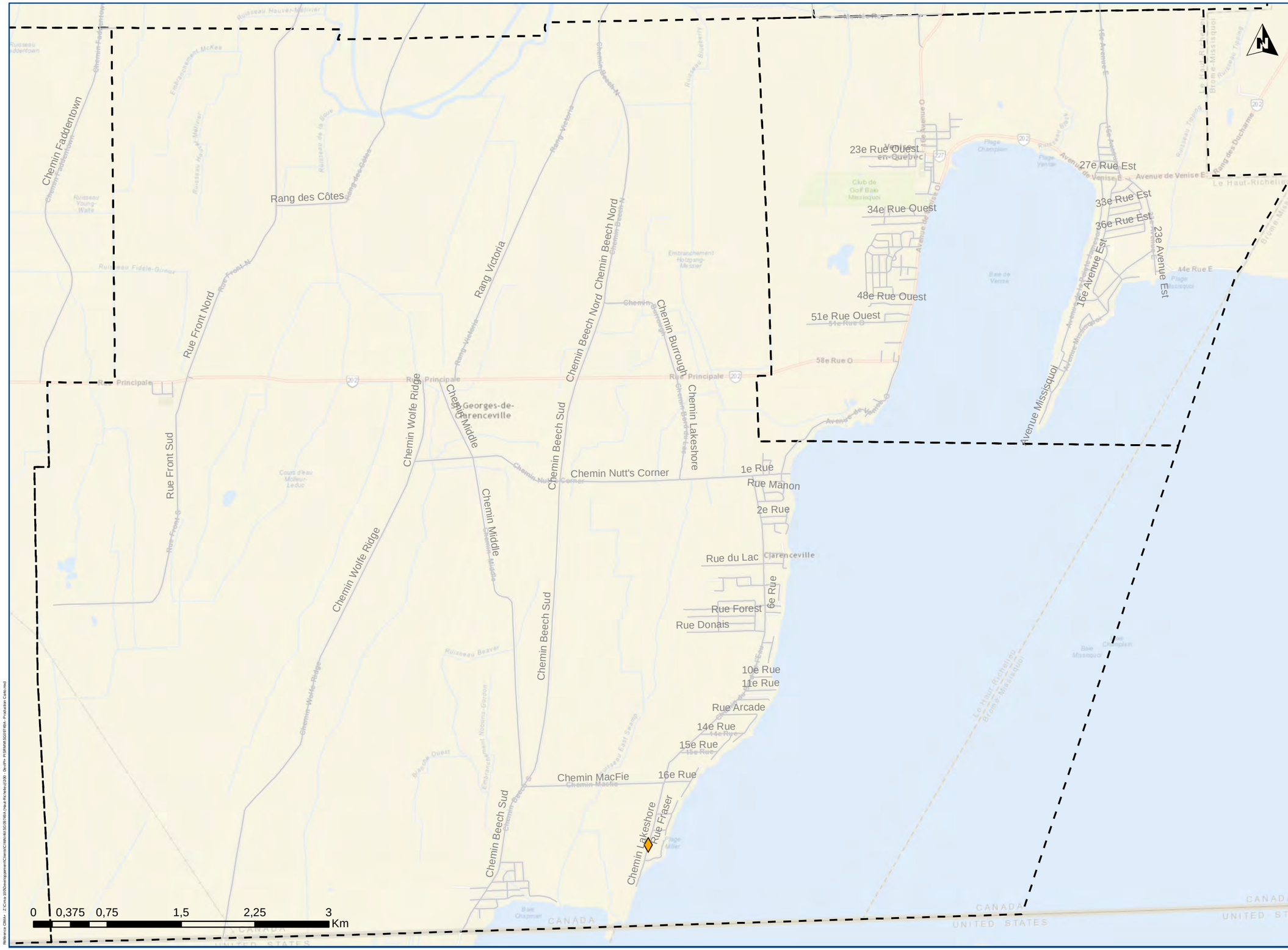

MRC du Haut-Richelieu

PLAN D'INTERVENTION
DE SÉCURITÉ ROUTIÈRE
EN MILIEU MUNICIPAL (PISRMM)

Légende

Genre, Gravité

- Cyclistes, Mortel
- Cyclistes, Grave
- Cyclistes, Léger
- Cyclistes, Matériel majeur
- Cyclistes, Matériel mineur
- Piéton, Mortel
- Piéton, Grave
- Piéton, Léger
- Piéton, Matériel mineur
- Limite municipale

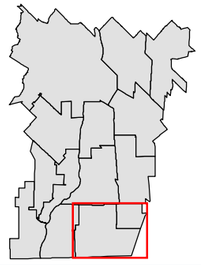

Venise-en-Québec

Accidents impliquant un piéton ou un cycliste

Carte 5-1-I

Projet : SG09749A

CIMA Partenaire de génie

Projection : NAD 83, MTM zone 8

2017-01-25

Sources:

Données d'accidents 2010-2014 (SAAQ)
Réseau routier 2016 (Adresse Québec)

Fond de carte : Esri, HERE, DeLorme, USGS, Intermap, , NRCAN, © OpenStreetMap contributors, and the GIS User Community, DigitalGlobe, GeoEye, Earthstar Geographics, Airbus

Référence CIMA+ : Z:\Cima-3700\projet\geomat\Clients\CTMA\65\SG09749A\Haut-Richelieu\030 - Devrim PISRMM\SG09749A - Production Carte.mxd

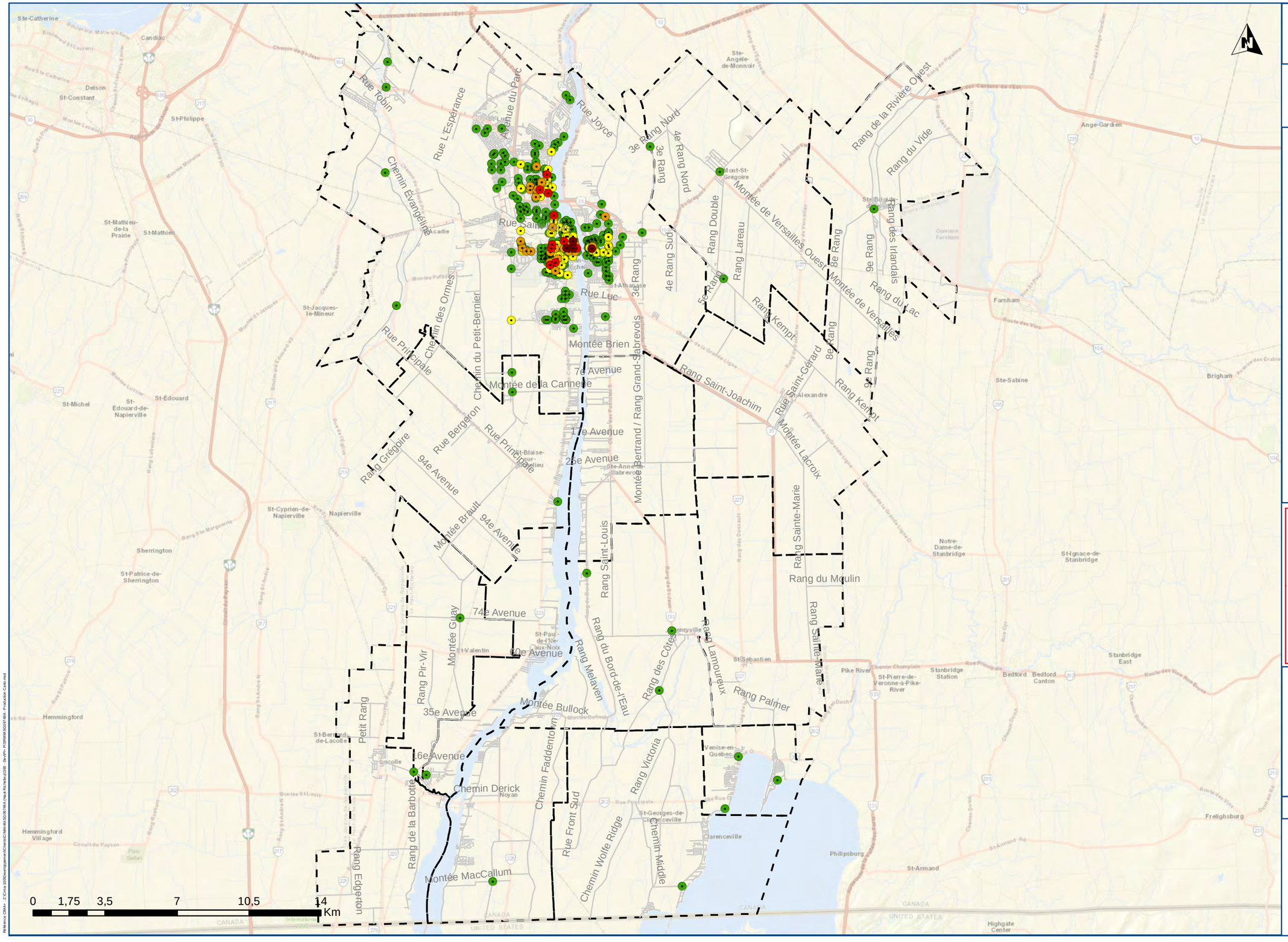

MRC du Haut-Richelieu

PLAN D'INTERVENTION
DE SÉCURITÉ ROUTIÈRE
EN MILIEU MUNICIPAL (PISRMM)

Légende

Nombre d'accidents

- 1 - 3
- 4 - 6
- 7 - 9
- 10 - 12
- 13 et plus
- Limite municipale

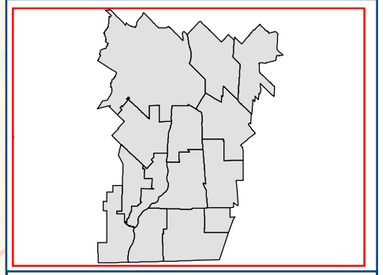

Haut-Richelieu

Accidents impliquant une collision à angle droit

Carte 5-2-0

Projet : SG09749A

CIMA Partenaire de génie

Projection : NAD 83, MTM zone 8

2017-01-25

Sources:

Données d'accidents 2010-2014 (SAAQ)
Réseau routier 2016 (Adresse Québec)

Fond de carte : Esri, HERE, DeLorme, USGS, Intermap, , NRCAN, © OpenStreetMap contributors, and the GIS User Community, DigitalGlobe, GeoEye, Earthstar Geographics, Airbus

Référence CIMA+ : Z:\Cima-3000\projets\projet\Clients\CMA\HELSG0749A\Haut-Richelieu\030 - Devis\Pn PISRMM SG0749A - Production Carte.mxd

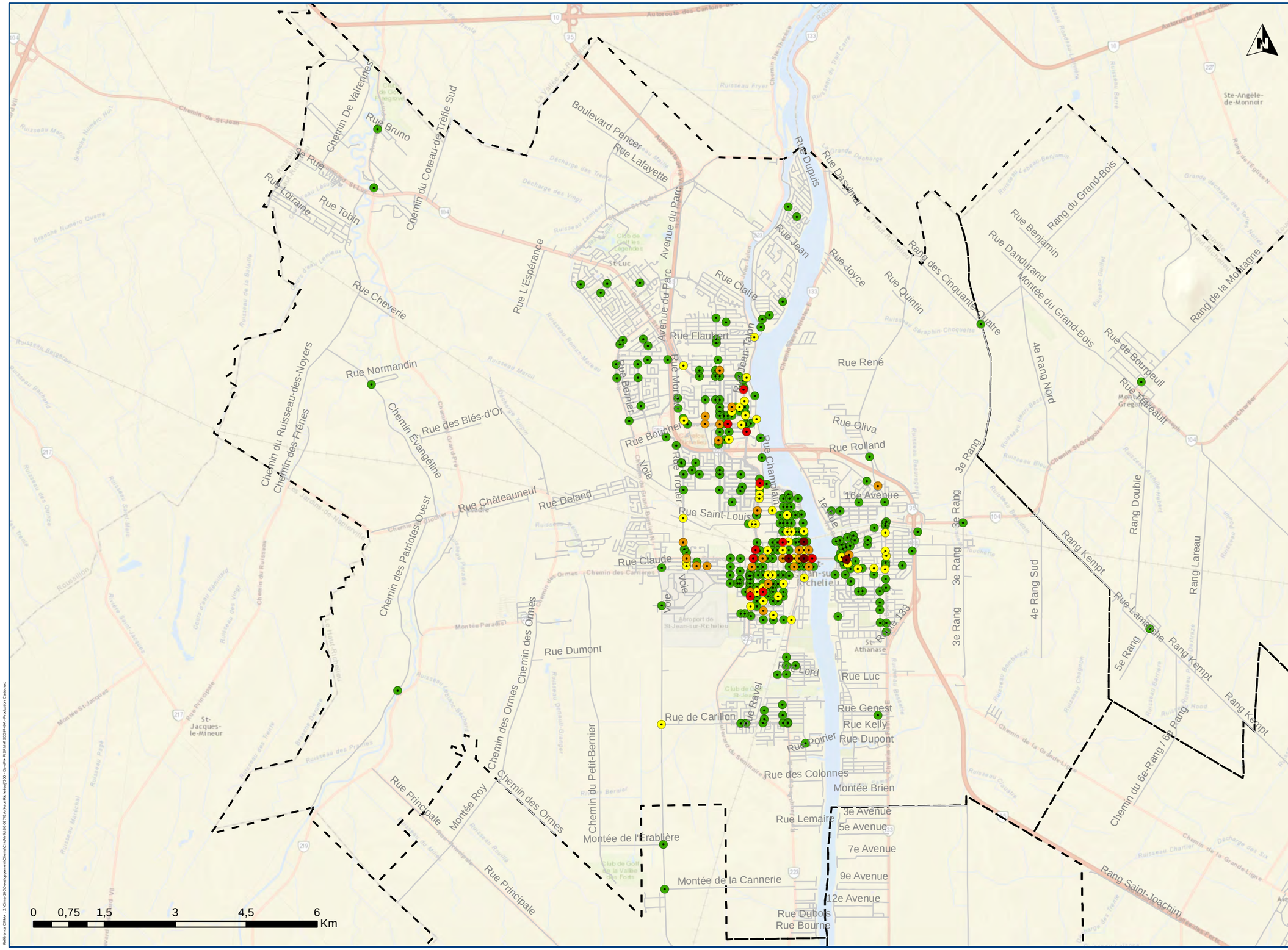

MRC du Haut-Richelieu

PLAN D'INTERVENTION
DE SÉCURITÉ ROUTIÈRE
EN MILIEU MUNICIPAL (PISRMM)

Légende

Nombre d'accidents

- 1 - 3
- 4 - 6
- 7 - 9
- 10 - 12
- 13 et plus
- Limite municipale

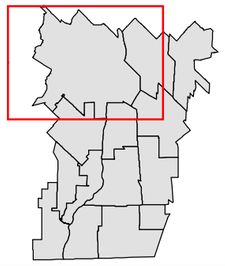

Saint-Jean-sur-Richelieu

Accidents impliquant une collision à angle droit

Carte 5-2-a

Projet : SG09749A

Projection : NAD 83, MTM zone 8

2017-01-25

Sources:

Données d'accidents 2010-2014 (SAAQ)
Réseau routier 2016 (Adresse Québec)

Fond de carte : Esri, HERE, DeLorme, USGS, Intermap, , NRCAN, © OpenStreetMap contributors, and the GIS User Community, DigitalGlobe, GeoEye, Earthstar Geographics, Airbus

Référence CIMA+ : Z:\Cima 3D\Développement\Clients\CIMA\mtl\SG09749A (Haut-Richelieu)\030 - Dev\PI-PISRMM-SG09749A - Production Carto.mxd

MRC du Haut-Richelieu

PLAN D'INTERVENTION
DE SÉCURITÉ ROUTIÈRE
EN MILIEU MUNICIPAL (PISRMM)

Légende

Nombre d'accidents

- 1 - 3
- 4 - 6
- 7 - 9
- 10 - 12
- 13 et plus
- Limite municipale

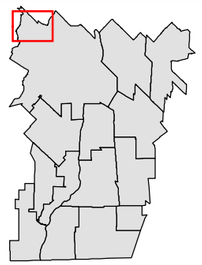

Saint-Jean-sur-Richelieu Nord-Ouest

Accidents impliquant une collision à angle droit

Carte 5-2-b

Projet : SG09749A

CIMA+ Partenaire de génie

Projection : NAD 83, MTM zone 8

2017-01-25

Sources:

Données d'accidents 2010-2014 (SAAQ)
Réseau routier 2016 (Adresse Québec)

Fond de carte : Esri, HERE, DeLorme, USGS, Intermap, , NRCAN, © OpenStreetMap contributors, and the GIS User Community, DigitalGlobe, GeoEye, Earthstar Geographics, Airbus

Référence CIMA+ : Z:\Cima-3100\Developpement\Clients\CMA\HR\SG09749A-(Haut-Richelieu)\300_Devpt-PISRMM\SG09749A_Production Cartes.mxd

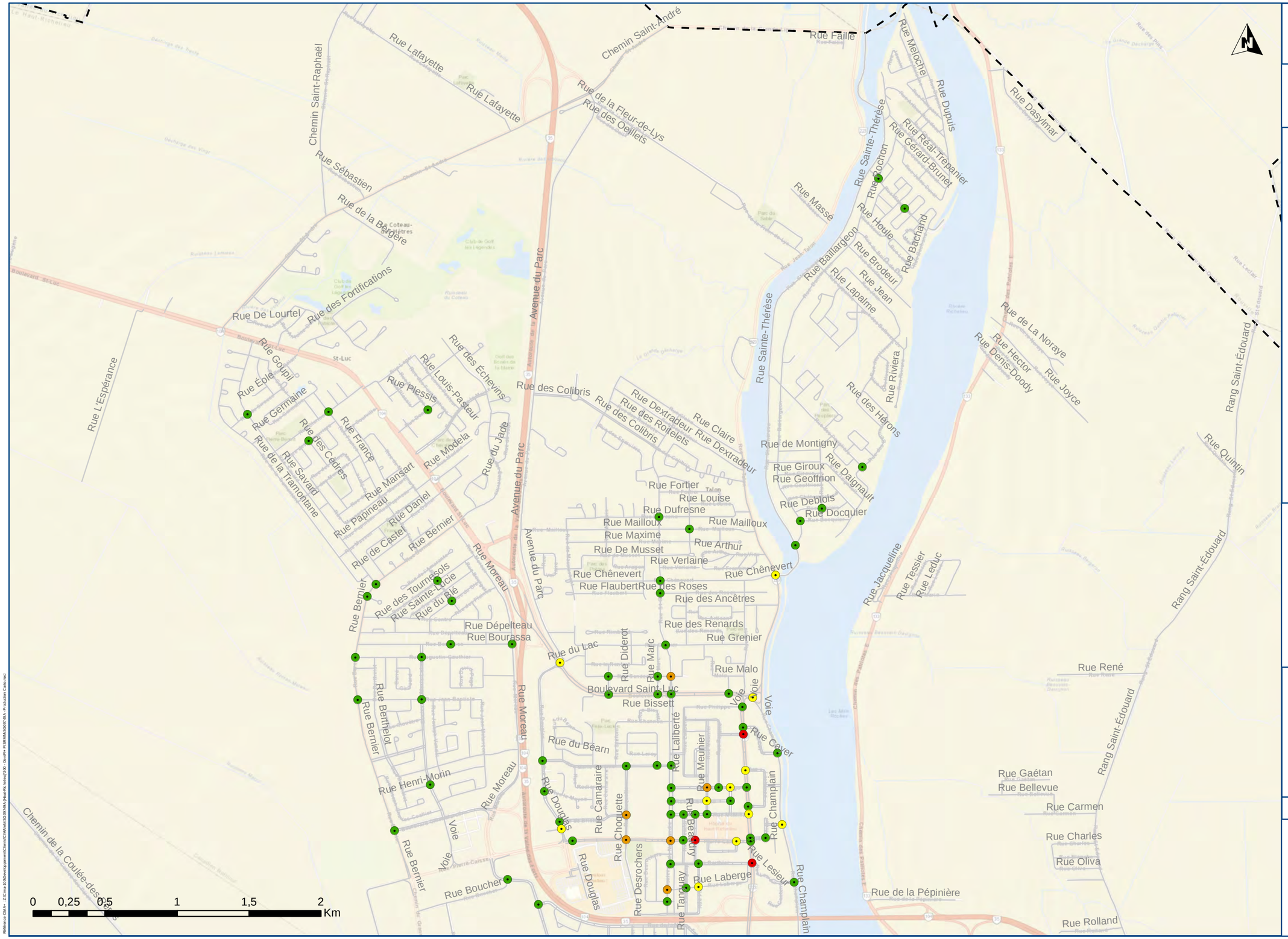

MRC du Haut-Richelieu

PLAN D'INTERVENTION
DE SÉCURITÉ ROUTIÈRE
EN MILIEU MUNICIPAL (PISRMM)

Légende

Nombre d'accidents

- 1 - 3
- 4 - 6
- 7 - 9
- 10 - 12
- 13 et plus
- Limite municipale

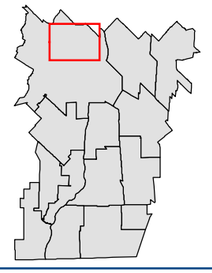

Saint-Jean-sur-Richelieu Nord

Accidents impliquant une collision à angle droit

Carte 5-2-c

Projet : SG09749A

CIMA Partenaire de génie

Projection : NAD 83, MTM zone 8

2017-01-25

Sources:

Données d'accidents 2010-2014 (SAAQ)
Réseau routier 2016 (Adresse Québec)

Fond de carte : Esri, HERE, DeLorme, USGS, Intermap, , NRCAN, © OpenStreetMap contributors, and the GIS User Community, DigitalGlobe, GeoEye, Earthstar Geographics, Airbus

Référence CIMA+ : Z:\Cima 2030\Développement\Clients\CIMA\mtl\SG09749A (Haut-Richelieu)\030 - Devpt\+ PISRMM\SG09749A - Production Carte.mxd

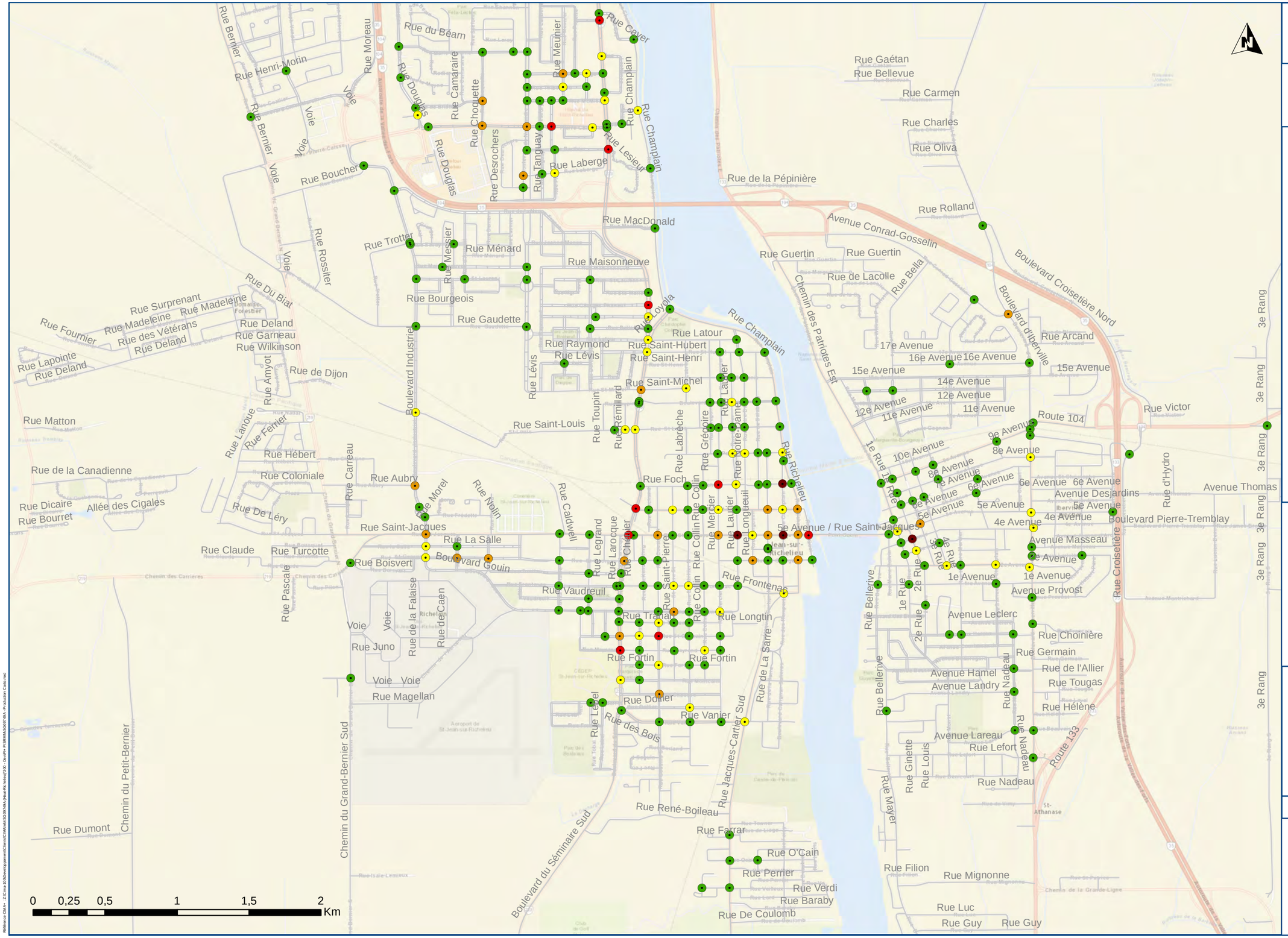

MRC du Haut-Richelieu

PLAN D'INTERVENTION
DE SÉCURITÉ ROUTIÈRE
EN MILIEU MUNICIPAL (PISRMM)

Légende

Nombre d'accidents

- 1 - 3
- 4 - 6
- 7 - 9
- 10 - 12
- 13 et plus
- Limite municipale

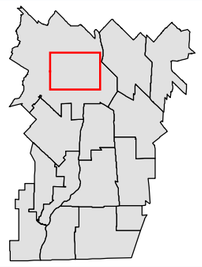

Saint-Jean-sur-Richelieu Centre

Accidents impliquant une collision à angle droit

Carte 5-2-d

Projet : SG09749A

CIMA Partenaire de génie

Projection : NAD 83, MTM zone 8

2017-01-25

Sources:

Données d'accidents 2010-2014 (SAAQ)
Réseau routier 2016 (Adresse Québec)

Fond de carte : Esri, HERE, DeLorme, USGS, Intermap, , NRCAN, © OpenStreetMap contributors, and the GIS User Community, DigitalGlobe, GeoEye, Earthstar Geographics, Airbus

Référence CIMA : Z:\Cima 3000\Developpement\Clients\CIMA\46\SG09749\A (Haut-Richelieu)\300 - Devlpt\- PISRMM\SG09749A - Production Carte.mxd

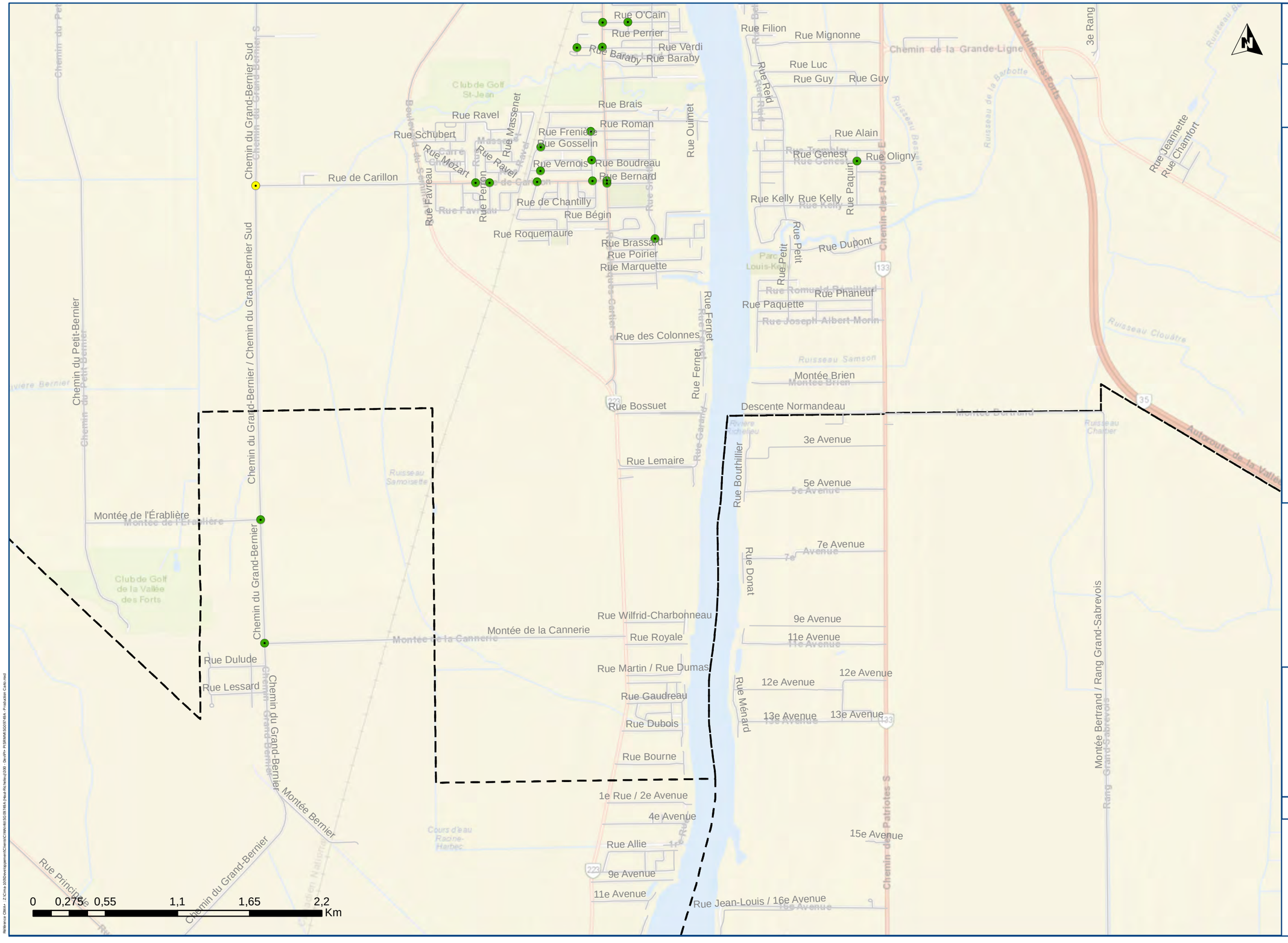

MRC du Haut-Richelieu

PLAN D'INTERVENTION
DE SÉCURITÉ ROUTIÈRE
EN MILIEU MUNICIPAL (PISRMM)

Légende

Nombre d'accidents

- 1 - 3
- 4 - 6
- 7 - 9
- 10 - 12
- 13 et plus
- Limite municipale

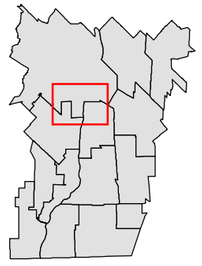

Saint-Jean-sur-Richelieu Sud

Accidents impliquant une collision à angle droit

Carte 5-2-e

Projet : SG09749A

CIMA Partenaire de génie

Projection : NAD 83, MTM zone 8

2017-01-25

Sources:

Données d'accidents 2010-2014 (SAAQ)
Réseau routier 2016 (Adresse Québec)

Fond de carte : Esri, HERE, DeLorme, USGS, Intermap, , NRCAN, © OpenStreetMap contributors, and the GIS User Community, DigitalGlobe, GeoEye, Earthstar Geographics, Airbus

Référence CIMA+ : Z:\Cima-3000\envirogeomat\Clients\C1MA\HR\SG09749A (Haut-Richelieu)\030 - Devis\Pr PISRMM\SG09749A - Production Carte.mxd

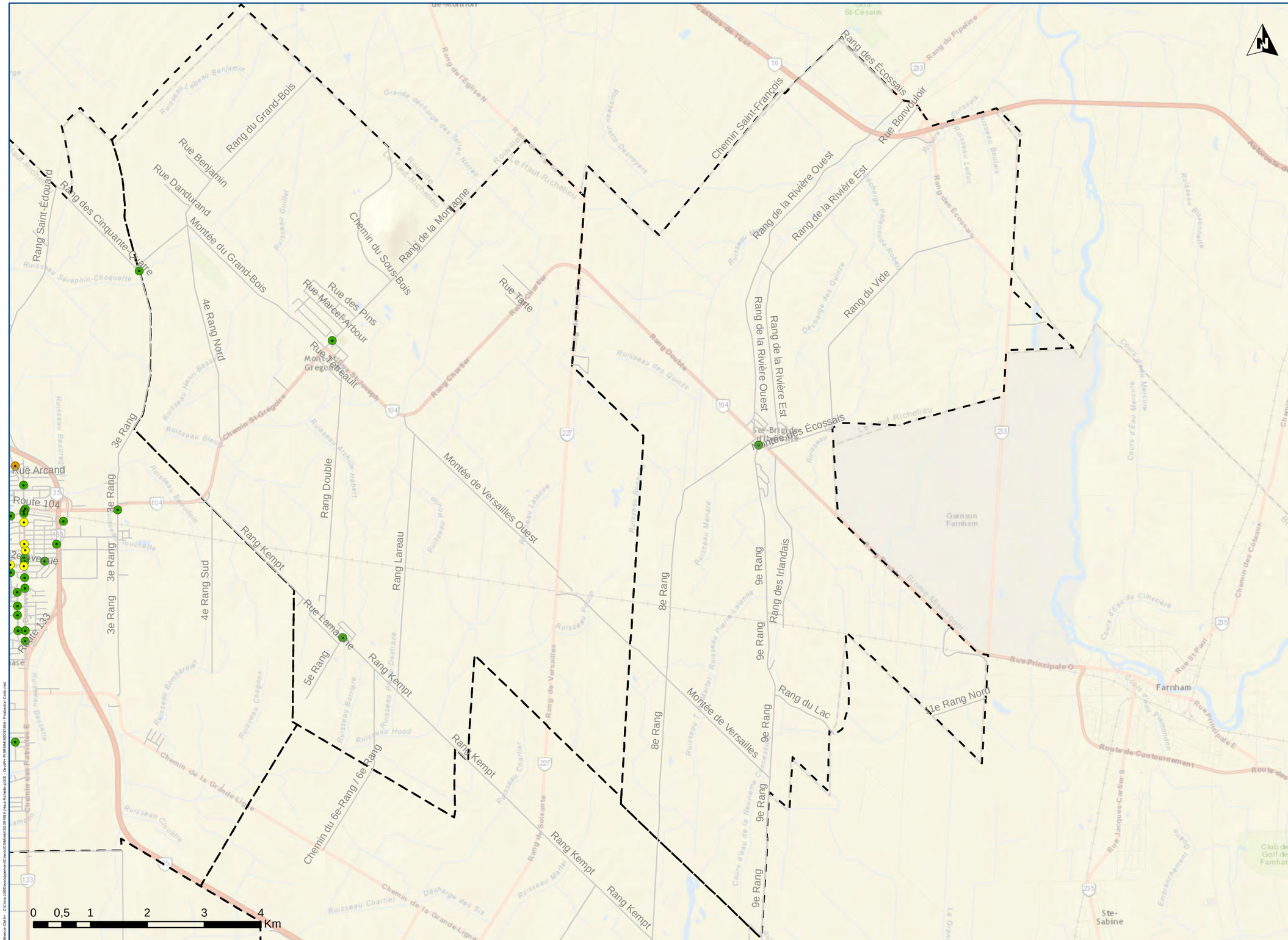
Rang Saint-Édouard
Rang des Cinquante-Quatre
Rue Benjamin
Rang du Grand-Bois
Rue Dandurand
Montée du Grand-Bois
Chemin du Sous-Bois
Rang de la Montagne
Rue des Pins
Rue Marcel-Arbour
Rue Tétreault
4e Rang Nord
3e Rang
Rue Arcand
Route 104
2e Avenue
Route 133
3e Rang
4e Rang Sud
Rang Double
Rang Lareau
Rang Kempt
Rue Lamarche
5e Rang
Chemin du 6e-Rang / 6e Rang
Rue Tarte
Rang Charter
Rang Double
Chemin Saint-François
Rang des Écossais
Rue Bonvouloir
Rang de la Rivière Ouest
Rang de la Rivière Est
Rang du Vide
Montée des Écossais
Montée de Versailles Ouest
Montée de Versailles
8e Rang
9e Rang
Rang des Irlandais
Rang du Lac
11e Rang Nord
Rang de Versailles
Rang de Soixante
Rue Principale O
Rue Principale E
Route de Contournement
Rue St-Paul
Rue Jacques-Cartier S
Farnham
Ste-Sabine
Garnison Farnham
Chemin des Côteaux
Chemin de la Grande-Ligne
Chemin des Patriotes E
Chemin St-Grégoire
Rang du Pipeline
Rang de l'Église N
Rang des Écossais
Rang de la Rivière Ouest
Rang de la Rivière Est
Rang Kempt
Rang Lareau
Rang Double
Rang des Irlandais
Rang du Lac
Rang du Vide
Rue Principale O
Rue Principale E
Route de Contournement
Rue St-Paul
Rue Jacques-Cartier S

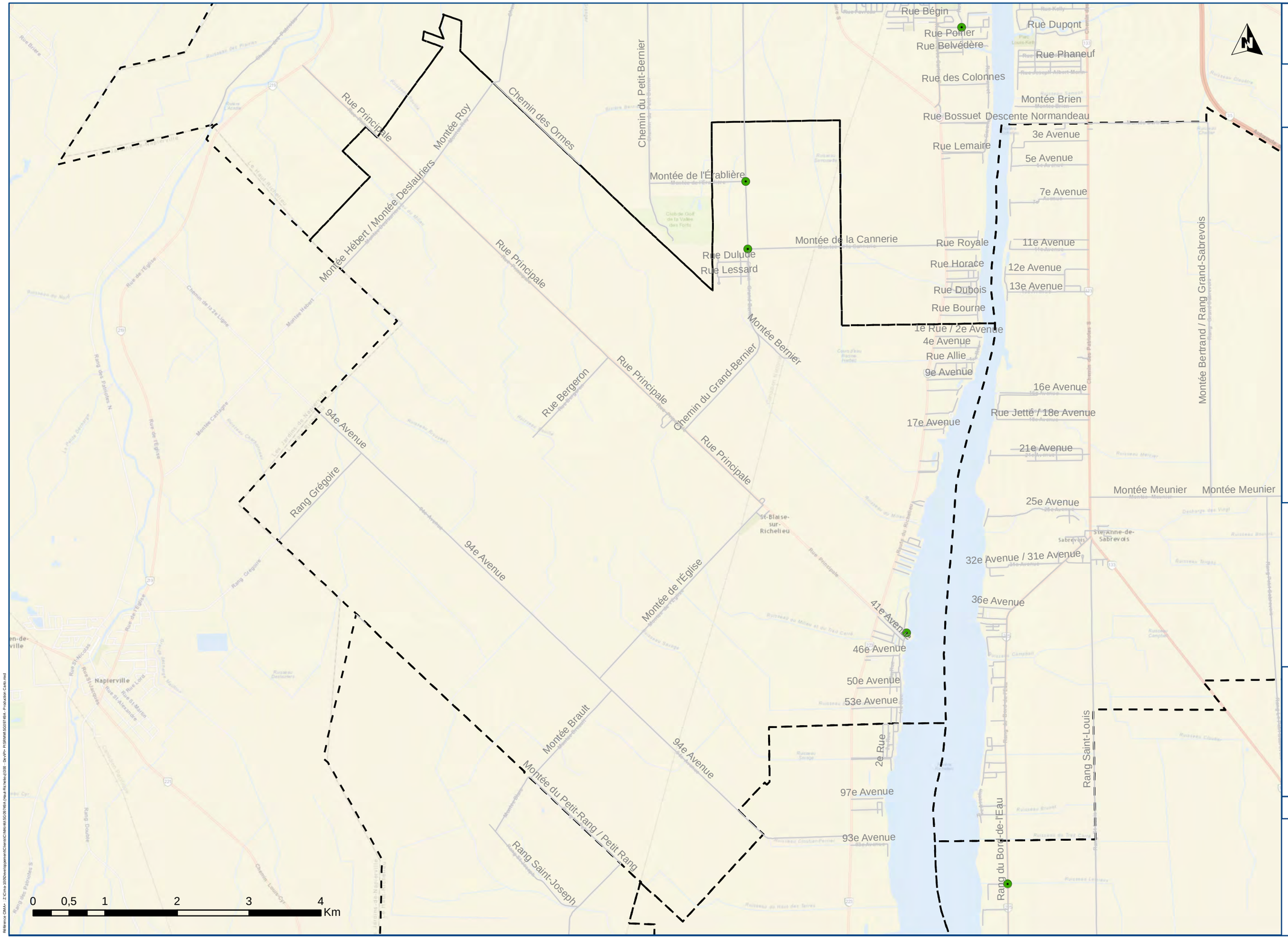

MRC du Haut-Richelieu

PLAN D'INTERVENTION
DE SÉCURITÉ ROUTIÈRE
EN MILIEU MUNICIPAL (PISRMM)

Légende

Nombre d'accidents

- 1 - 3
- 4 - 6
- 7 - 9
- 10 - 12
- 13 et plus
- Limite municipale

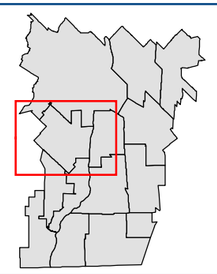

Saint-Blaise-sur-Richelieu

Accidents impliquant une collision à angle droit

Carte 5-2-g

Projet : SG09749A

CIMA Partenaire de génie

Projection : NAD 83, MTM zone 8

2017-01-25

Sources:

Données d'accidents 2010-2014 (SAAQ)
Réseau routier 2016 (Adresse Québec)

Fond de carte : Esri, HERE, DeLorme, USGS, Intermap, , NRCAN, © OpenStreetMap contributors, and the GIS User Community, DigitalGlobe, GeoEye, Earthstar Geographics, Airbus

Référence CIMA+ : Z:\Cima 3000\Développement\Clients\CIMA\46\SG09749\A (Haut-Richelieu)\030 - Devis\PI - PISRMM\SG09749A - Production Cartes.mxd

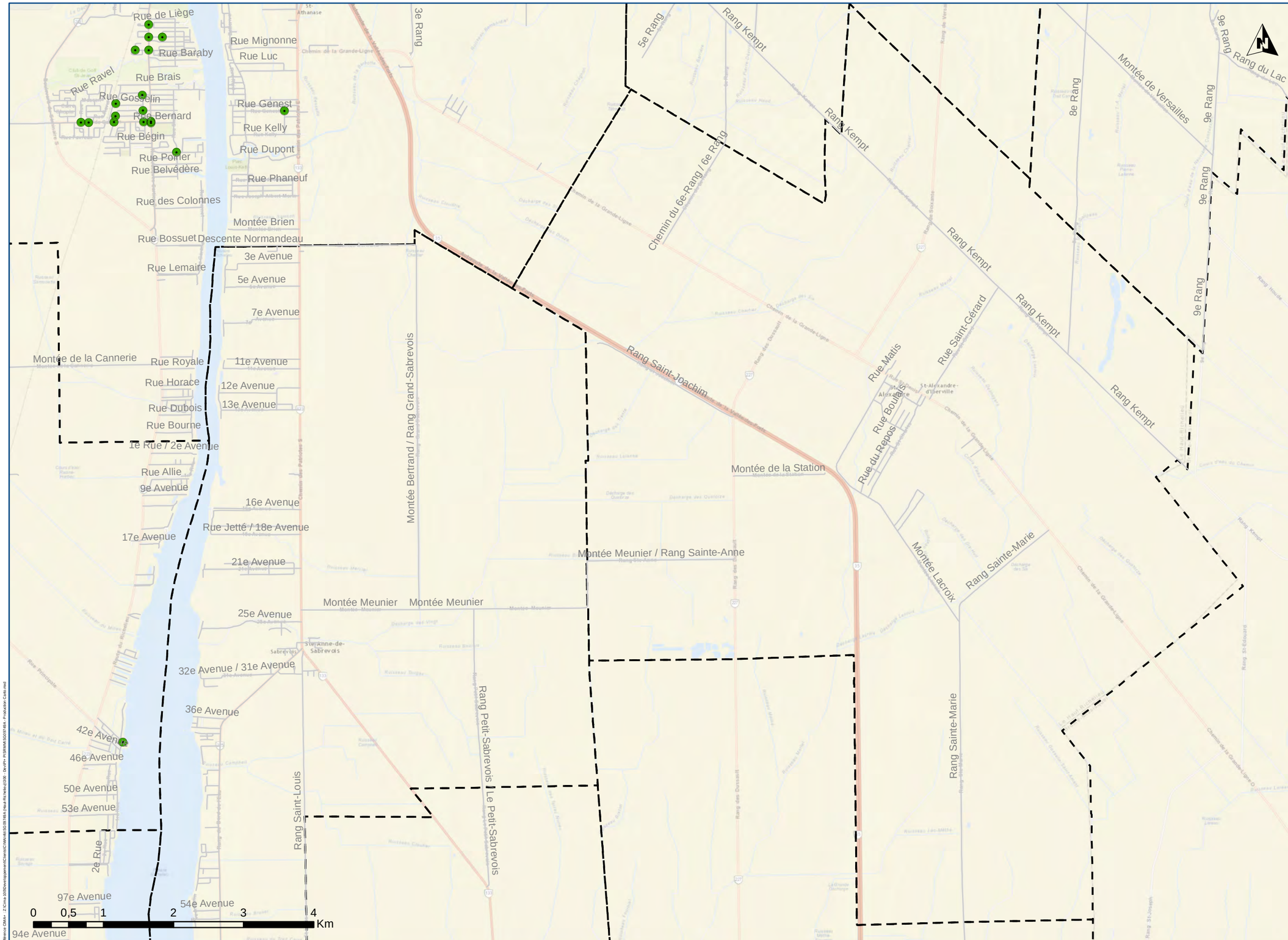

MRC du Haut-Richelieu

PLAN D'INTERVENTION
DE SÉCURITÉ ROUTIÈRE
EN MILIEU MUNICIPAL (PISRMM)

Légende

Nombre d'accidents

- 1 - 3
- 4 - 6
- 7 - 9
- 10 - 12
- 13 et plus
- Limite municipale

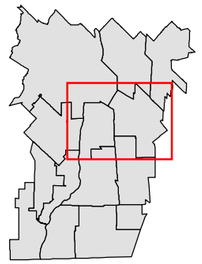

Saint-Alexandre

Accidents impliquant une collision à angle droit

Carte 5-2-h

Projet : SG09749A

CIMA Partenaire de génie

Projection : NAD 83, MTM zone 8

2017-01-25

Sources:

Données d'accidents 2010-2014 (SAAQ)
Réseau routier 2016 (Adresse Québec)

Fond de carte : Esri, HERE, DeLorme, USGS, Intermap, , NRCAN, © OpenStreetMap contributors, and the GIS User Community, DigitalGlobe, GeoEye, Earthstar Geographics, Airbus

Référence CIMA+ : Z:\Cima-10\Développement\Clients\CIMA+\SG09749A (Haut-Richelieu)\30 - Devis\+ PISRMM\SG09749A - Production Carto.mxd

MRC du Haut-Richelieu

PLAN D'INTERVENTION
DE SÉCURITÉ ROUTIÈRE
EN MILIEU MUNICIPAL (PISRMM)

Légende

Nombre d'accidents

- 1 - 3
- 4 - 6
- 7 - 9
- 10 - 12
- 13 et plus
- Limite municipale

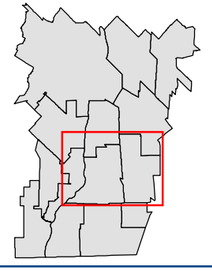

Henryville

Accidents impliquant une collision à angle droit

Carte 5-2-i

Projet : SG09749A

CIMA Partenaire de génie

Projection : NAD 83, MTM zone 8

2017-01-25

Sources:

Données d'accidents 2010-2014 (SAAQ)
Réseau routier 2016 (Adresse Québec)

Fond de carte : Esri, HERE, DeLorme, USGS, Intermap, , NRCAN, © OpenStreetMap contributors, and the GIS User Community, DigitalGlobe, GeoEye, Earthstar Geographics, Airbus

Référence CIMA+ : Z:\Cima 2030\Développement\Clients\CIMA\mtd\SG09749A (Haut-Richelieu)\030 - Devpt\+ PISRMM\SG09749A - Production Carte.mxd

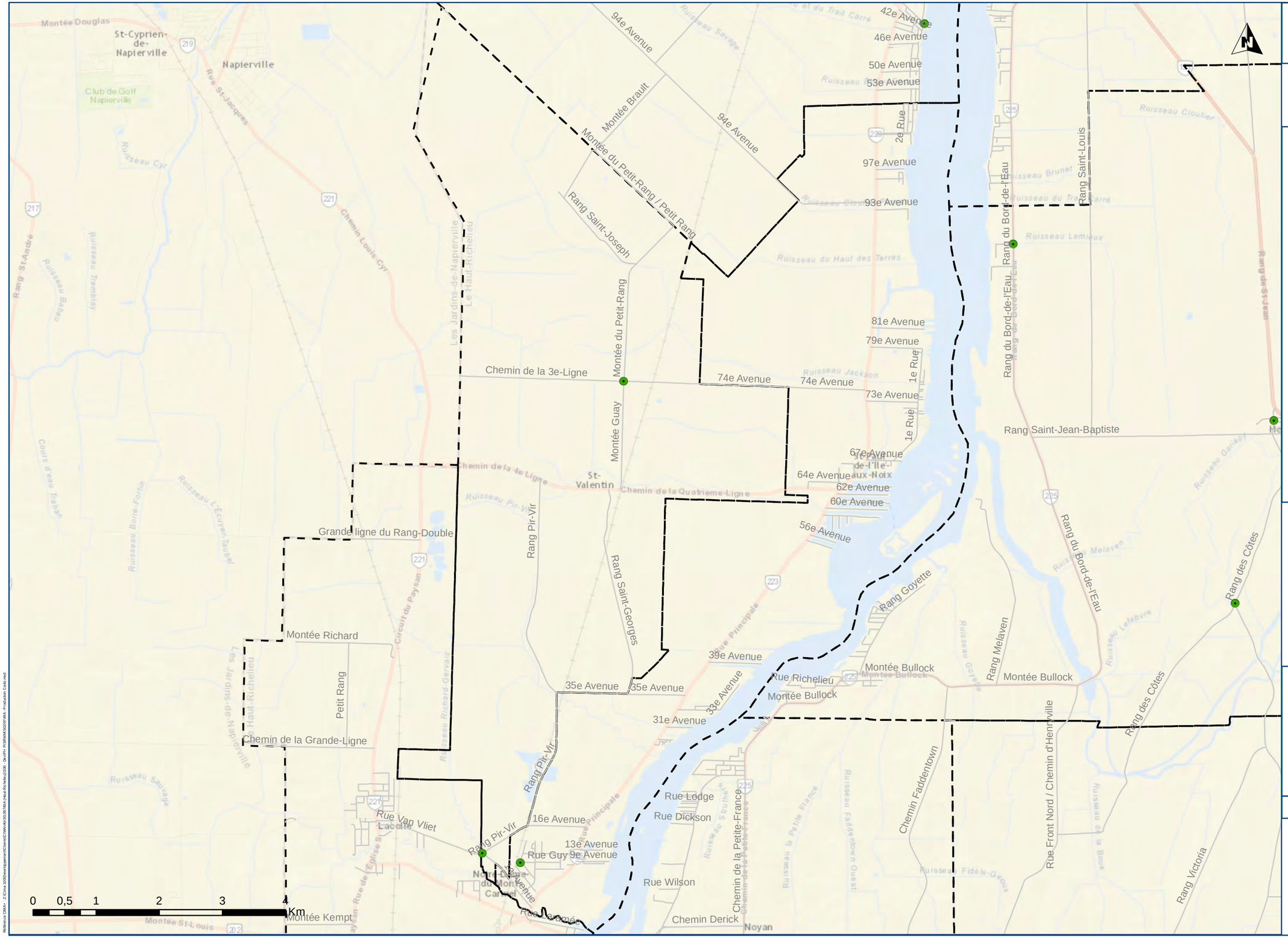
Montée Douglas
St-Cyprien-de-Napierville
Napierville
Club de Golf Napierville
Rue St-Jacques
Chemin Louis-Cyr
Rang St-André
Ruisseau Cyr
Ruisseau Tremblay
Ruisseau Bazar
Couts d'eau Tahan
Ruisseau Boire-Fortin
Ruisseau L'Ecuyer-Taubel
Les Jardins-de-Napierville
Le Haut-Richelieu
94e Avenue
Ruisseau Savage
Montée Brault
Montée du Petit-Rang / Petit Rang
Rang Saint-Joseph
Montée du Petit-Rang
Chemin de la 3e-Ligne
Montée Guay
Chemin de la 4e Ligne
St-Valentin
Chemin de la Quatrième-Ligne
Ruisseau Pir-Vir
Rang Pir-Vir
Grande ligne du Rang-Double
Rang Saint-Georges
Circuit du Paysan
Montée Richard
Petit Rang
Chemin de la Grande-Ligne
Ruisseau Richard-Gervais
Ruisseau Sauvage
Rue Van Vliet
Lacolle
Rue de l'Église S.
Rue Principale
Montée Kempt
Montée St-Louis
Ruisseau du Trait Carré
42e Avenue
46e Avenue
50e Avenue
53e Avenue
2e Rue
97e Avenue
93e Avenue
Ruisseau Clouter
Ruisseau du Haut des Terres
81e Avenue
79e Avenue
1e Rue
Ruisseau Jackson
74e Avenue
73e Avenue
67e Avenue
64e Avenue
62e Avenue
60e Avenue
56e Avenue
39e Avenue
35e Avenue
33e Avenue
31e Avenue
16e Avenue
13e Avenue
9e Avenue
Rue Guy
Rue Lodge
Rue Dickson
Rue Wilson
Chemin Derick
Noyan
Chemin de la Petite-France
Ruisseau la Petite France
Ruisseau Fadden-town Ouest
Chemin Faddentown
Ruisseau Fidèle-Gueux
Rue Principale
Rang Goyette
Rang Melaven
Ruisseau Melaven
Ruisseau Goyette
Rang du Bord-de-l'Eau
Ruisseau Brunet
Ruisseau du Trait Carré
Ruisseau Lemieux
Rang Saint-Louis
Rang Saint-Jean-Baptiste
Ruisseau Lelièvre
Rang des Côtes
Rue Front Nord / Chemin d'Henryville
Ruisseau de la Boue
Rang Victoria
Ruisseau Garièpy
Rang de St-Jean
Rang du Bord-de-l'Eau
Rang Saint-Louis
Rang des Côtes
Rang Pir-Vir
Rang Pir-Vir
Rue Principale
Rue Richelieu
Montée Bullock
Montée Bullock
Montée Bullock
Rang Pir-Vir
Rue Principale
Rue de l'Église S.
Rue Guy
Rue Principale
Rue Richelieu
Rue Principale
Rue Principale
Rue Principale

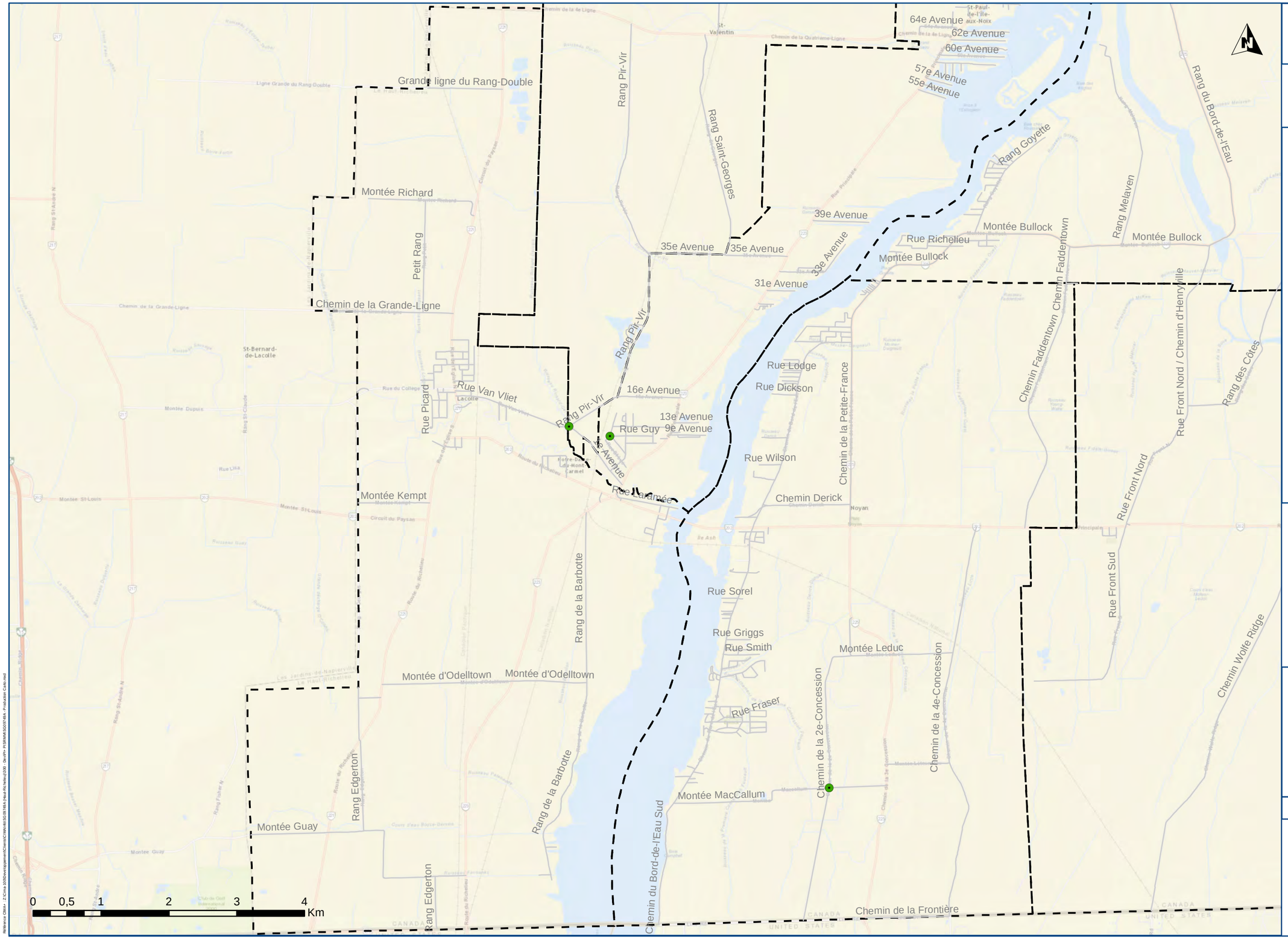

MRC du Haut-Richelieu

PLAN D'INTERVENTION
DE SÉCURITÉ ROUTIÈRE
EN MILIEU MUNICIPAL (PISRMM)

Légende

Nombre d'accidents

- 1 - 3
- 4 - 6
- 7 - 9
- 10 - 12
- 13 et plus
- Limite municipale

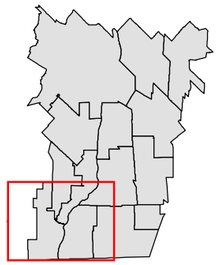

Noyan

Accidents impliquant une collision à angle droit

Carte 5-2-k

Projet : SG09749A

CIMA Partenaire de génie

Projection : NAD 83, MTM zone 8

2017-01-25

Sources:

Données d'accidents 2010-2014 (SAAQ)
Réseau routier 2016 (Adresse Québec)

Fond de carte : Esri, HERE, DeLorme, USGS, Intermap, , NRCAN, © OpenStreetMap contributors, and the GIS User Community, DigitalGlobe, GeoEye, Earthstar Geographics, Airbus

Référence CIMA : Z:\Cima 3000\Developpement\Clients\CIMA\46\SG09749\A (Haut-Richelieu)\030 - Devis\PI - PISRMM\SG09749A - Production Carte.mxd

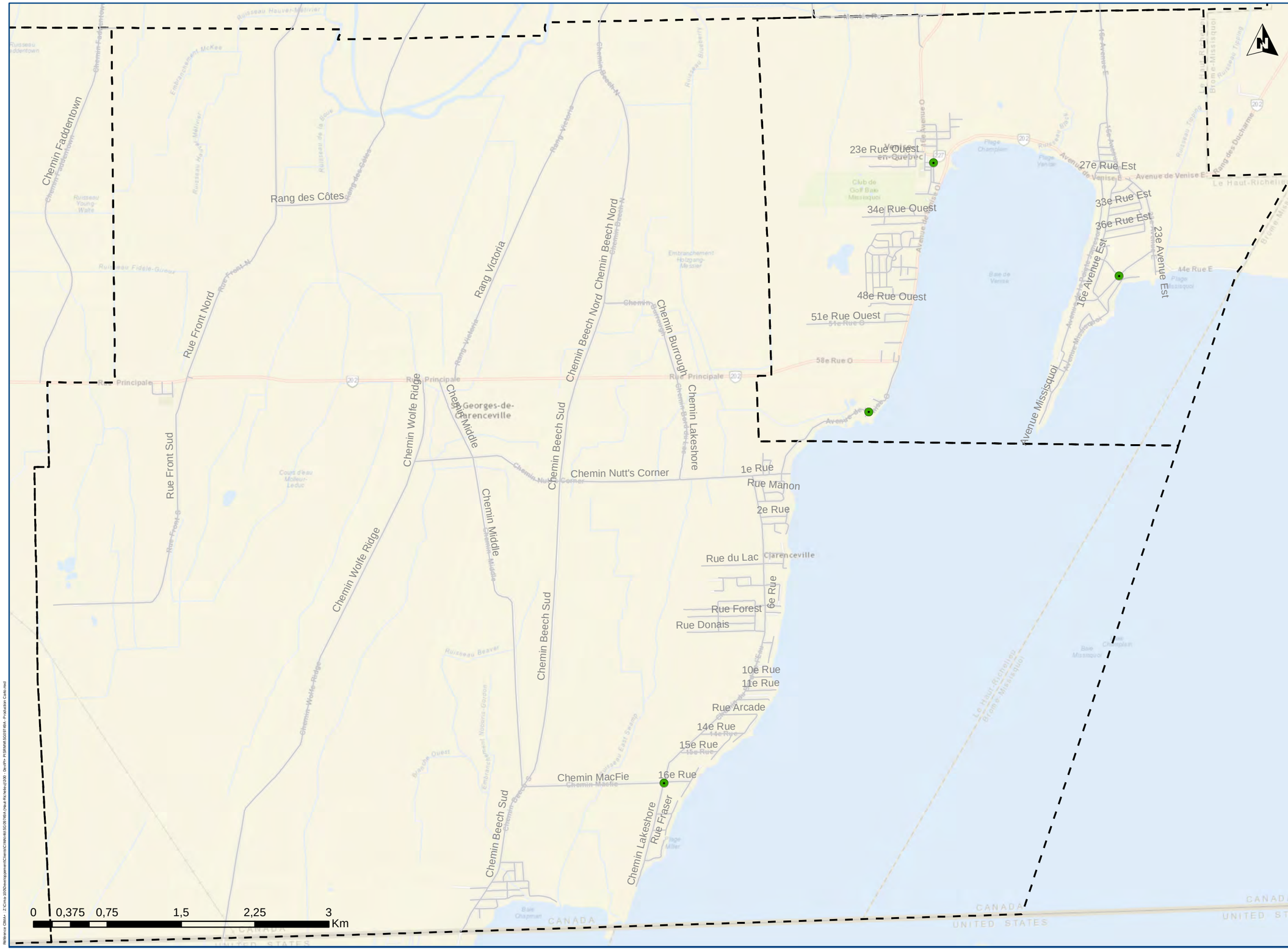

MRC du Haut-Richelieu

PLAN D'INTERVENTION
DE SÉCURITÉ ROUTIÈRE
EN MILIEU MUNICIPAL (PISRMM)

Légende

Nombre d'accidents

- 1 - 3
- 4 - 6
- 7 - 9
- 10 - 12
- 13 et plus
- Limite municipale

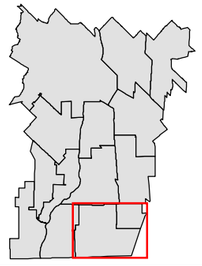

Venise-en-Québec

Accidents impliquant une collision à angle droit

Carte 5-2-I

Projet : SG09749A

CIMA Partenaire de génie

Projection : NAD 83, MTM zone 8

2017-01-25

Sources:

Données d'accidents 2010-2014 (SAAQ)
Réseau routier 2016 (Adresse Québec)

Fond de carte : Esri, HERE, DeLorme, USGS, Intermap, , NRCAN, © OpenStreetMap contributors, and the GIS User Community, DigitalGlobe, GeoEye, Earthstar Geographics, Airbus

Référence CIMA+ : Z:\Cima-3000\workspaces\Clients\CTMA\65\SG09749A\Haut-Richelieu\030 - Devpm PISRMM\SG09749A - Production Carte.mxd

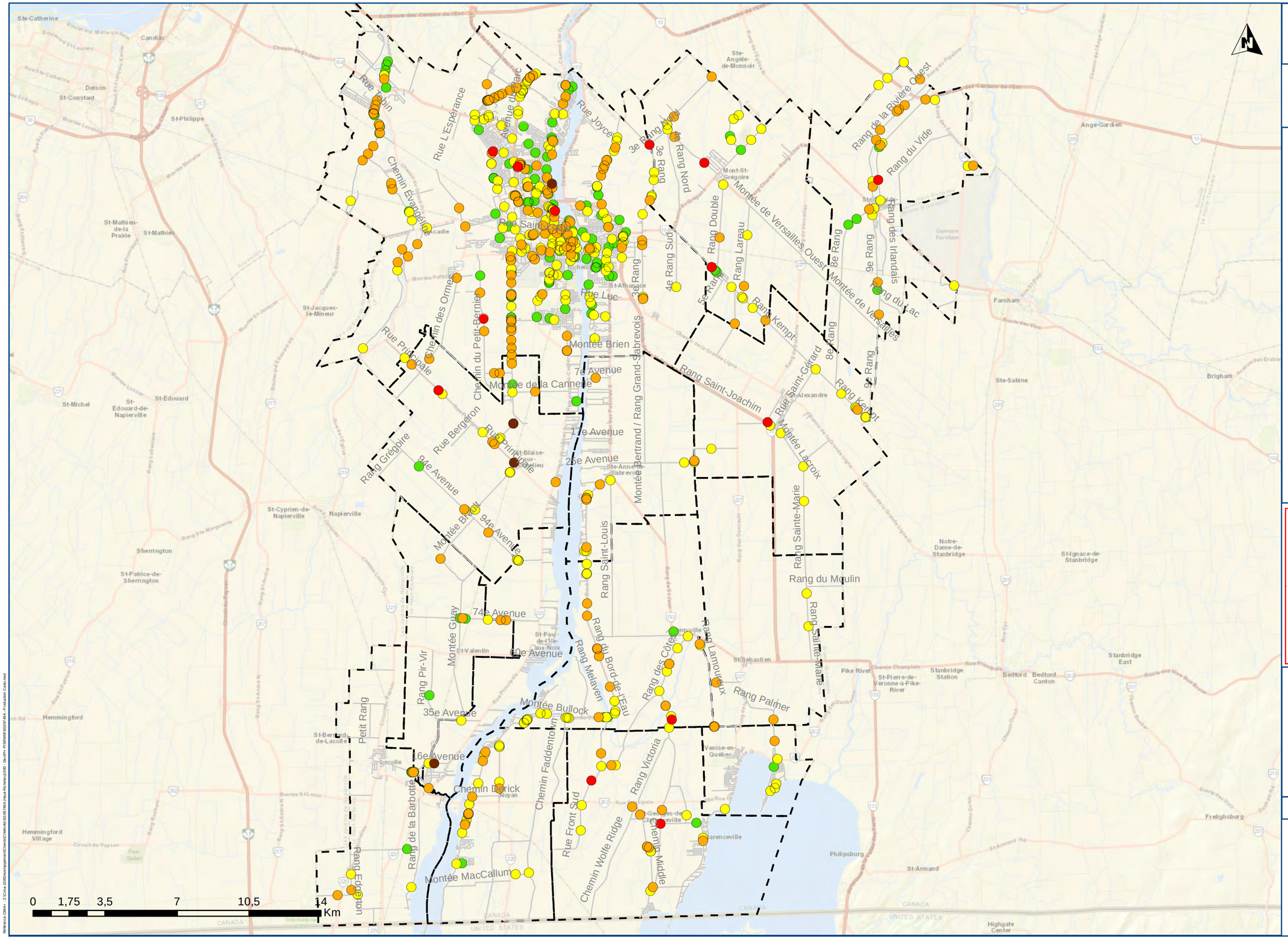

MRC du Haut-Richelieu

PLAN D'INTERVENTION
DE SÉCURITÉ ROUTIÈRE
EN MILIEU MUNICIPAL (PISRMM)

Légende

Gravite

- Mortel
- Grave
- Léger
- Matériel majeur
- Matériel mineur
- Limite municipale

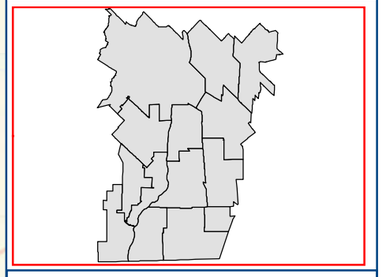

Haut-Richelieu

Accidents impliquant une perte de contrôle

Carte 5-3-0

Projet : SG09749A

CIMA Partenaire de génie

Projection : NAD 83, MTM zone 8

2017-01-25

Sources:

Données d'accidents 2010-2014 (SAAQ)
Réseau routier 2016 (Adresse Québec)

Fond de carte : Esri, HERE, DeLorme, USGS, Intermap, , NRCAN, © OpenStreetMap contributors, and the GIS User Community, DigitalGlobe, GeoEye, Earthstar Geographics, Airbus

Référence CIMA+ : Z:\Cima 100\Développement\Clients\CMA\mtl\SG09749A (Haut-Richelieu)\100 - Div\Pri PISRMM\SG09749A - Production Carte.mxd

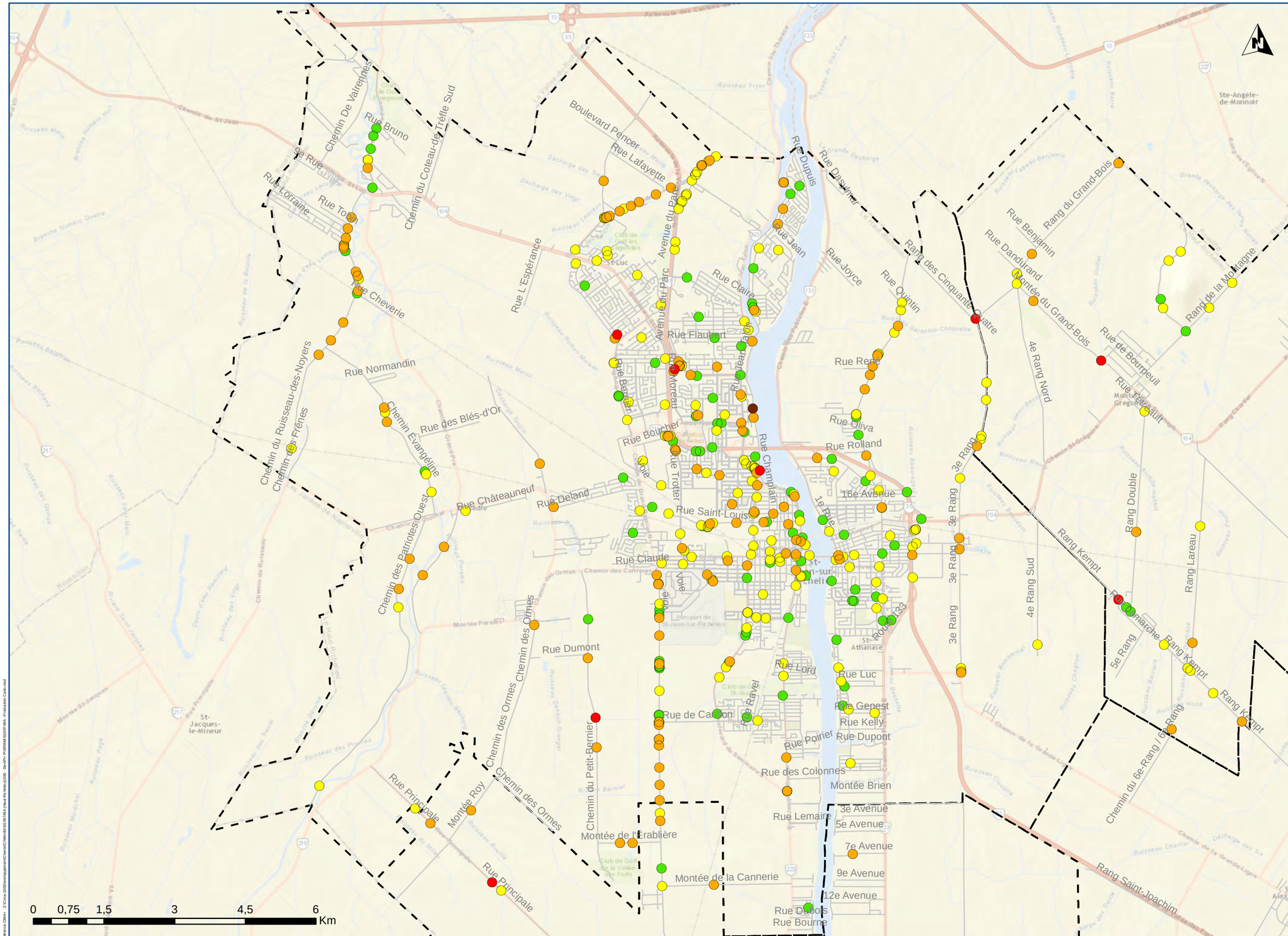

MRC du Haut-Richelieu

PLAN D'INTERVENTION
DE SÉCURITÉ ROUTIÈRE
EN MILIEU MUNICIPAL (PISRMM)

Légende

Gravite

- Mortel
- Grave
- Léger
- Matériel majeur
- Matériel mineur
- Limite municipale

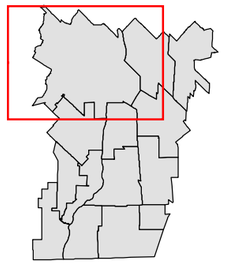

Saint-Jean-sur-Richelieu

Accidents impliquant une perte de contrôle

Carte 5-3-a

Projet : SG09749A

CIMA+ Partenaire de génie

Projection : NAD 83, MTM zone 8

2017-01-25

Sources:

Données d'accidents 2010-2014 (SAAQ)
Réseau routier 2016 (Adresse Québec)

Fond de carte : Esri, HERE, DeLorme, USGS, Intermap, , NRCAN, © OpenStreetMap contributors, and the GIS User Community, DigitalGlobe, GeoEye, Earthstar Geographics, Airbus

Référence CIMA+ : Z:\Cima-10\Développement\Clients\CMA\#63\SG09749A (Haut-Richelieu)\300 - Devis\- PISRMM\SG09749A - Production Carto.mxd

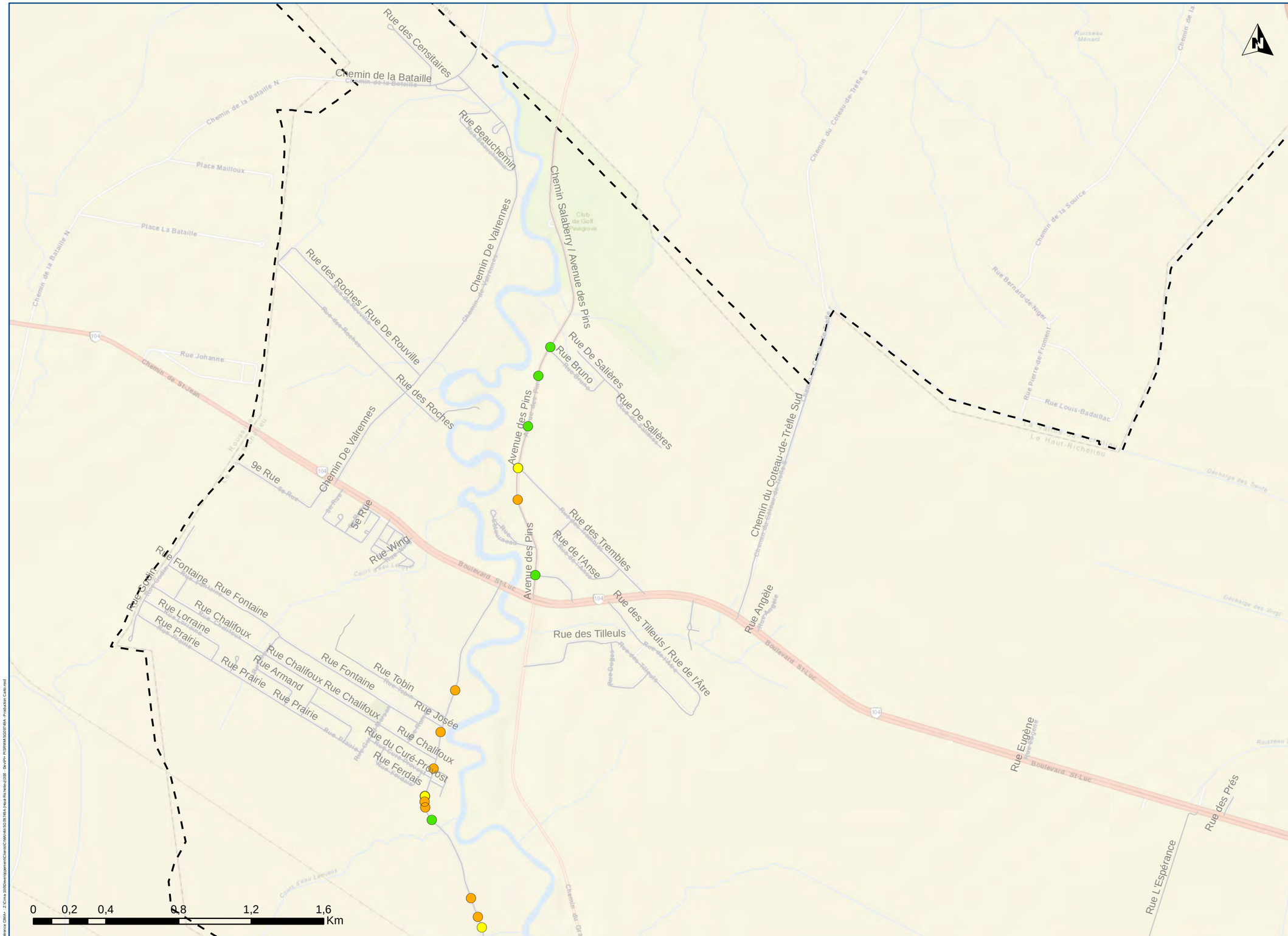

MRC du Haut-Richelieu

PLAN D'INTERVENTION
DE SÉCURITÉ ROUTIÈRE
EN MILIEU MUNICIPAL (PISRMM)

Légende

Gravite

- Mortel
- Grave
- Léger
- Matériel majeur
- Matériel mineur
- Limite municipale

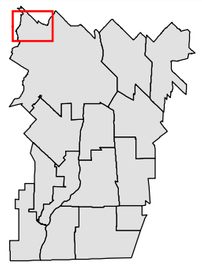

Saint-Jean-sur-Richelieu Nord-Ouest

Accidents impliquant une perte de contrôle

Carte 5-3-b

Projet : SG09749A

CIMA Partenaire de génie

Projection : NAD 83, MTM zone 8

2017-01-25

Sources:

Données d'accidents 2010-2014 (SAAQ)
Réseau routier 2016 (Adresse Québec)

Fond de carte : Esri, HERE, DeLorme, USGS, Intermap, , NRCAN, © OpenStreetMap contributors, and the GIS User Community, DigitalGlobe, GeoEye, Earthstar Geographics, Airbus

Référence CIMA+ : Z:\Cima-3100\Developpement\Clients\CMA\HRS\SG09749A-Haut-Richelieu\300_Devpt-PISRMM\5000\F-60a - Production Carte.mxd

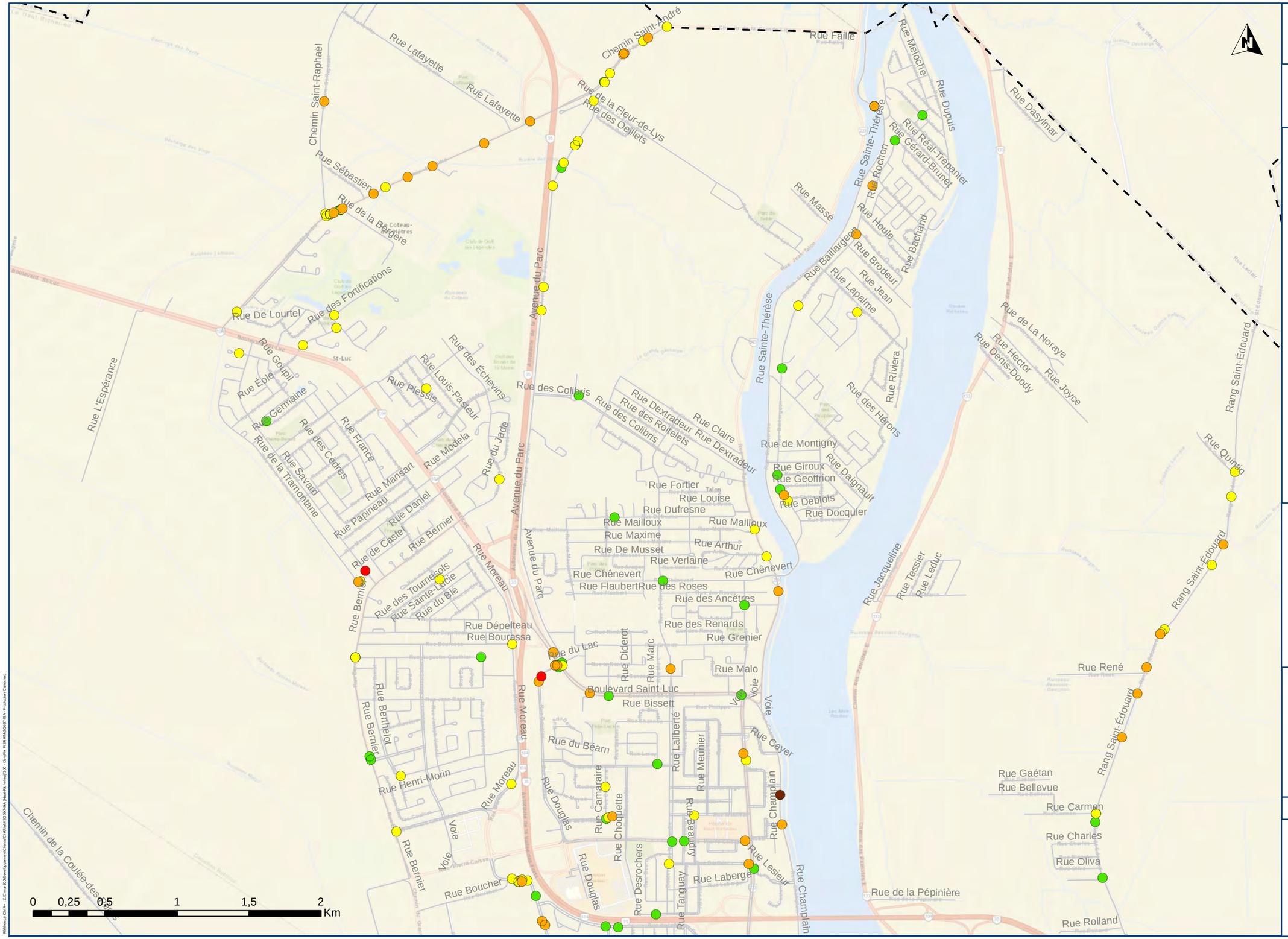

MRC du Haut-Richelieu

PLAN D'INTERVENTION
DE SÉCURITÉ ROUTIÈRE
EN MILIEU MUNICIPAL (PISRMM)

Légende

Gravite

- Mortel
- Grave
- Léger
- Matériel majeur
- Matériel mineur
- Limite municipale

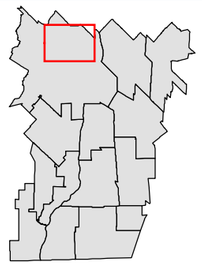

Saint-Jean-sur-Richelieu Nord

Accidents impliquant une perte de contrôle

Carte 5-3-c

Projet : SG09749A

CIMA Partenaire de génie

Projection : NAD 83, MTM zone 8

2017-01-25

Sources:

Données d'accidents 2010-2014 (SAAQ)
Réseau routier 2016 (Adresse Québec)

Fond de carte : Esri, HERE, DeLorme, USGS, Intermap, , NRCAN, © OpenStreetMap contributors, and the GIS User Community, DigitalGlobe, GeoEye, Earthstar Geographics, Airbus

Référence CIMA+ : Z:\Cima-1000\Developpement\Clients\CSMVR\SG09749A (Haut-Richelieu)\100 - DivPh- PISRMM\SG09749A - Production Carto.mxd

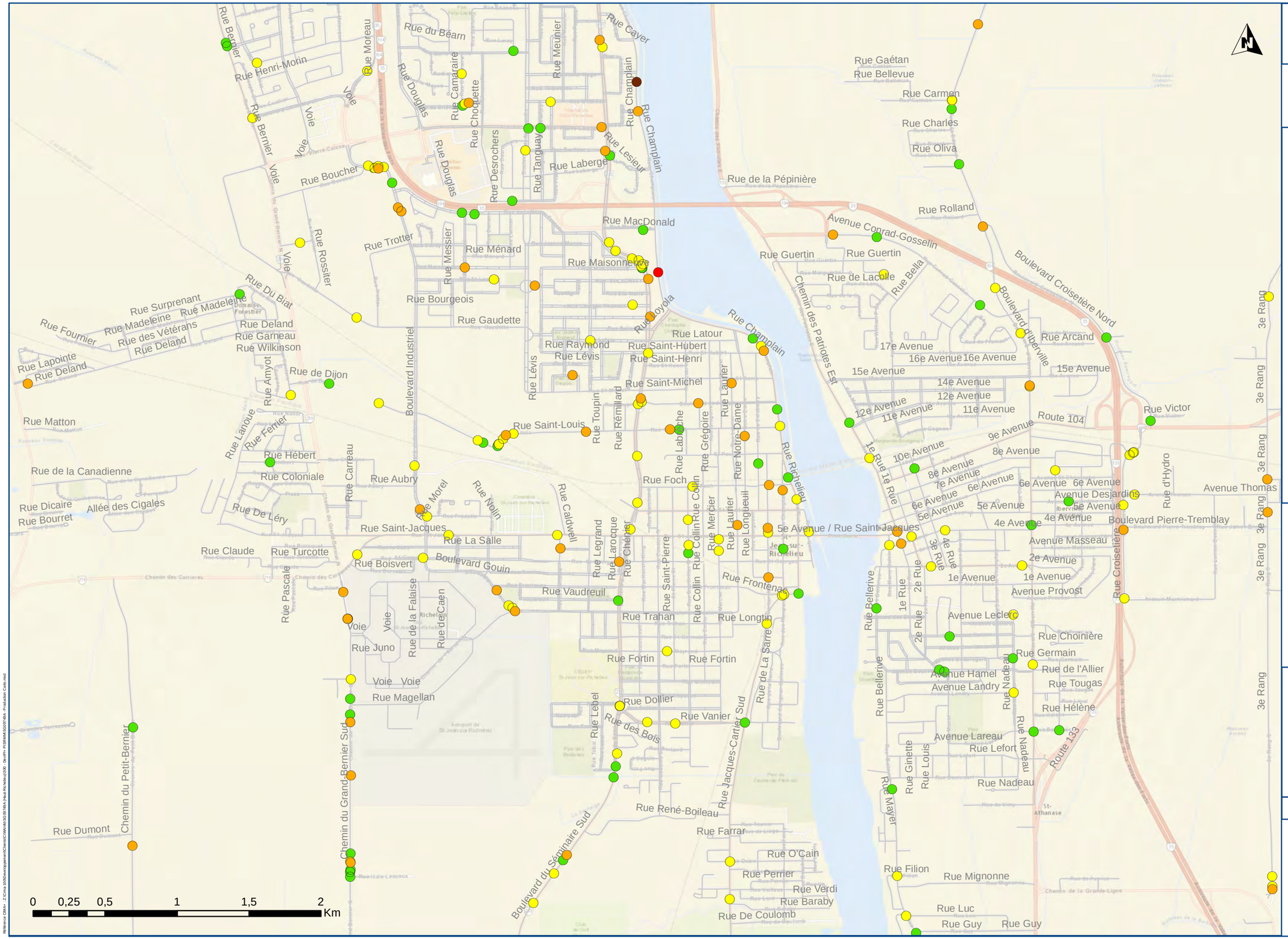

MRC du Haut-Richelieu

PLAN D'INTERVENTION
DE SÉCURITÉ ROUTIÈRE
EN MILIEU MUNICIPAL (PISRMM)

Légende

Gravite

- Mortel
- Grave
- Léger
- Matériel majeur
- Matériel mineur
- Limite municipale

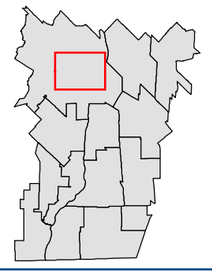

Saint-Jean-sur-Richelieu Centre

Accidents impliquant une perte de contrôle

Carte 5-3-d

Projet : SG09749A

CIMA Partenaire de génie

Projection : NAD 83, MTM zone 8

2017-01-25

Sources:

Données d'accidents 2010-2014 (SAAQ)
Réseau routier 2016 (Adresse Québec)

Fond de carte : Esri, HERE, DeLorme, USGS, Intermap, , NRCAN, © OpenStreetMap contributors, and the GIS User Community, DigitalGlobe, GeoEye, Earthstar Geographics, Airbus

Référence CIMA+ : Z:\Cima 100\Developpement\Clients\CIMA\mf\SG09749A (Haut-Richelieu)\09 - Div\PI PISRMM\SG09749A - Production Carte.mxd

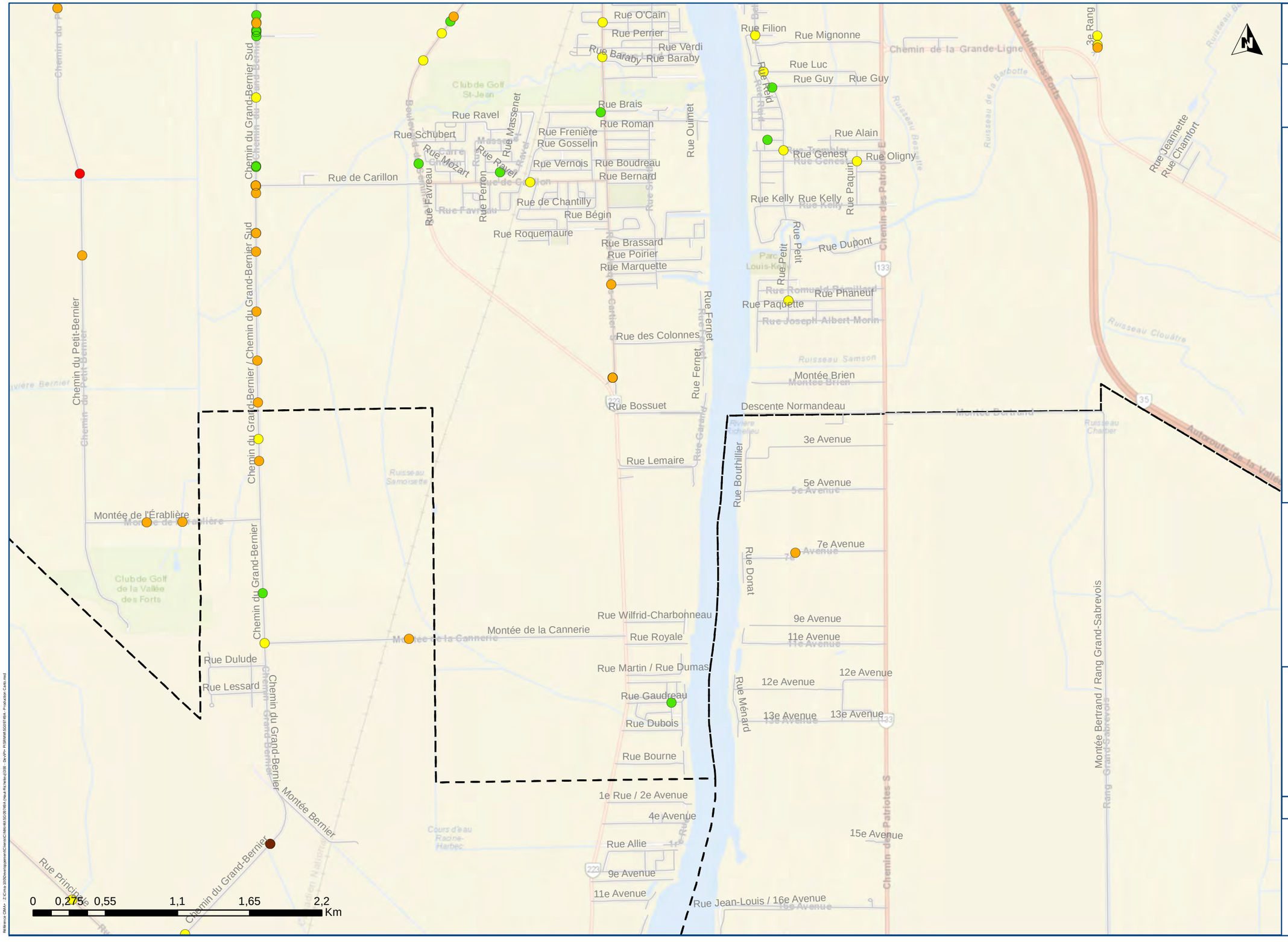

MRC du Haut-Richelieu

PLAN D'INTERVENTION
DE SÉCURITÉ ROUTIÈRE
EN MILIEU MUNICIPAL (PISRMM)

Légende

Gravite

- Mortel
- Grave
- Léger
- Matériel majeur
- Matériel mineur
- Limite municipale

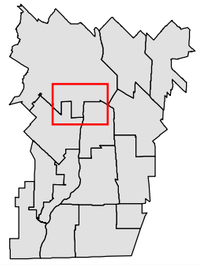

Saint-Jean-sur-Richelieu Sud

Accidents impliquant une perte de contrôle

Carte 5-3-e

Projet : SG09749A

CIMA Partenaire de génie

Projection : NAD 83, MTM zone 8

2017-01-25

Sources:

Données d'accidents 2010-2014 (SAAQ)
Réseau routier 2016 (Adresse Québec)

Fond de carte : Esri, HERE, DeLorme, USGS, Intermap, , NRCAN, © OpenStreetMap contributors, and the GIS User Community, DigitalGlobe, GeoEye, Earthstar Geographics, Airbus

Référence CIMA+ : Z:\Cima-3000\workspaces\Clients\CTMA\65\SG09749A (Haut-Richelieu)\030 - Devis\Pr. PISRMM\SG09749A - Production Carte.mxd

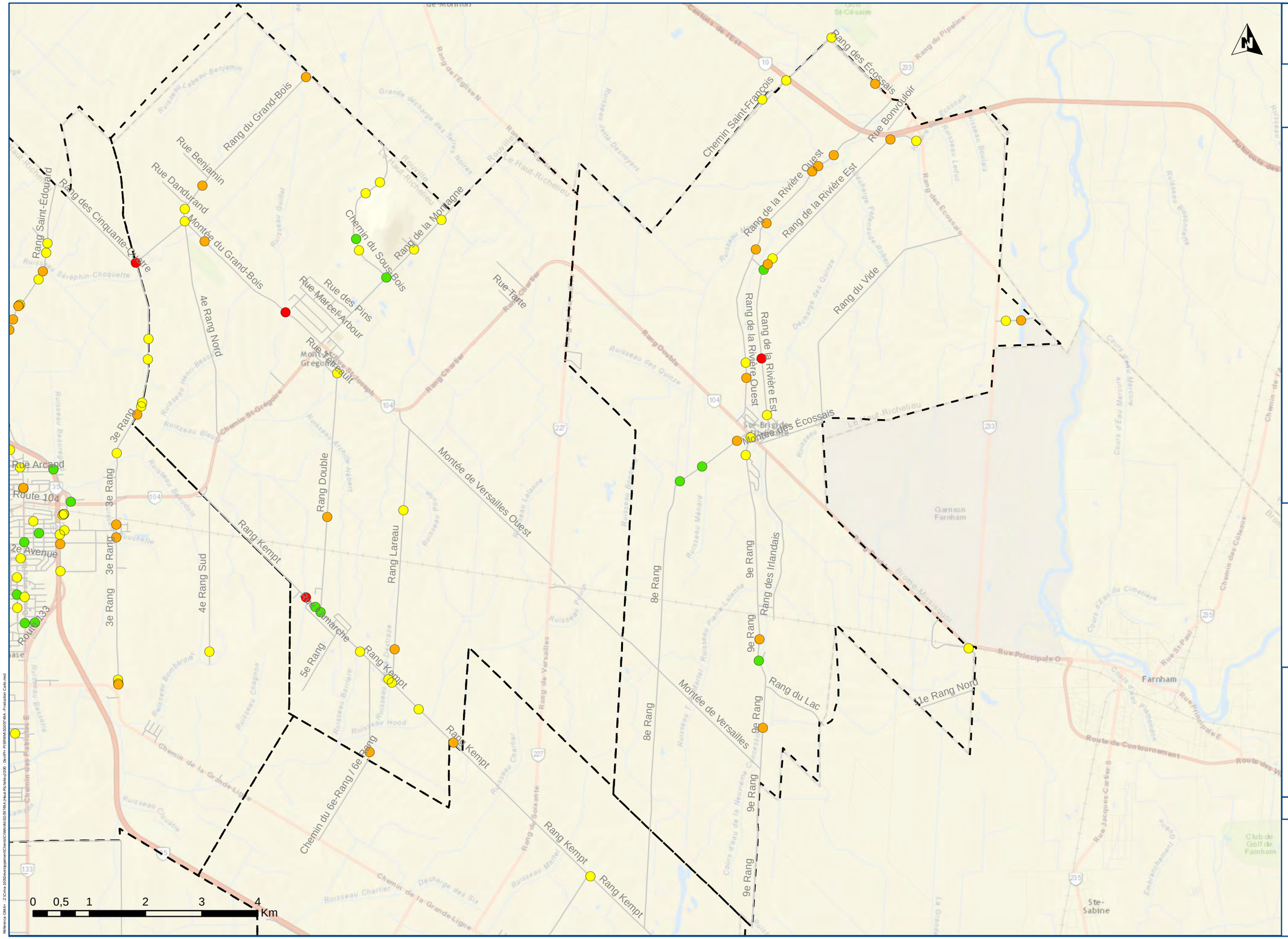

MRC du Haut-Richelieu

PLAN D'INTERVENTION
DE SÉCURITÉ ROUTIÈRE
EN MILIEU MUNICIPAL (PISRMM)

Légende

Gravite

- Mortel
- Grave
- Léger
- Matériel majeur
- Matériel mineur
- Limite municipale

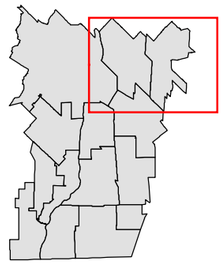

Mont-Saint-Grégoire

Accidents impliquant une perte de contrôle

Carte 5-3-f

Projet : SG09749A

CIMA Partenaire de génie

Projection : NAD 83, MTM zone 8

2017-01-25

Sources:

Données d'accidents 2010-2014 (SAAQ)
Réseau routier 2016 (Adresse Québec)

Fond de carte : Esri, HERE, DeLorme, USGS, Intermap, , NRCAN, © OpenStreetMap contributors, and the GIS User Community, DigitalGlobe, GeoEye, Earthstar Geographics, Airbus

Référence CIMA+ : Z:\Cima-10\Développement\Clients\CIMA+\SG09749A (Haut-Richelieu)\100 - Dev\PI-PISRMM\SG09749A - Production Carto.mxd

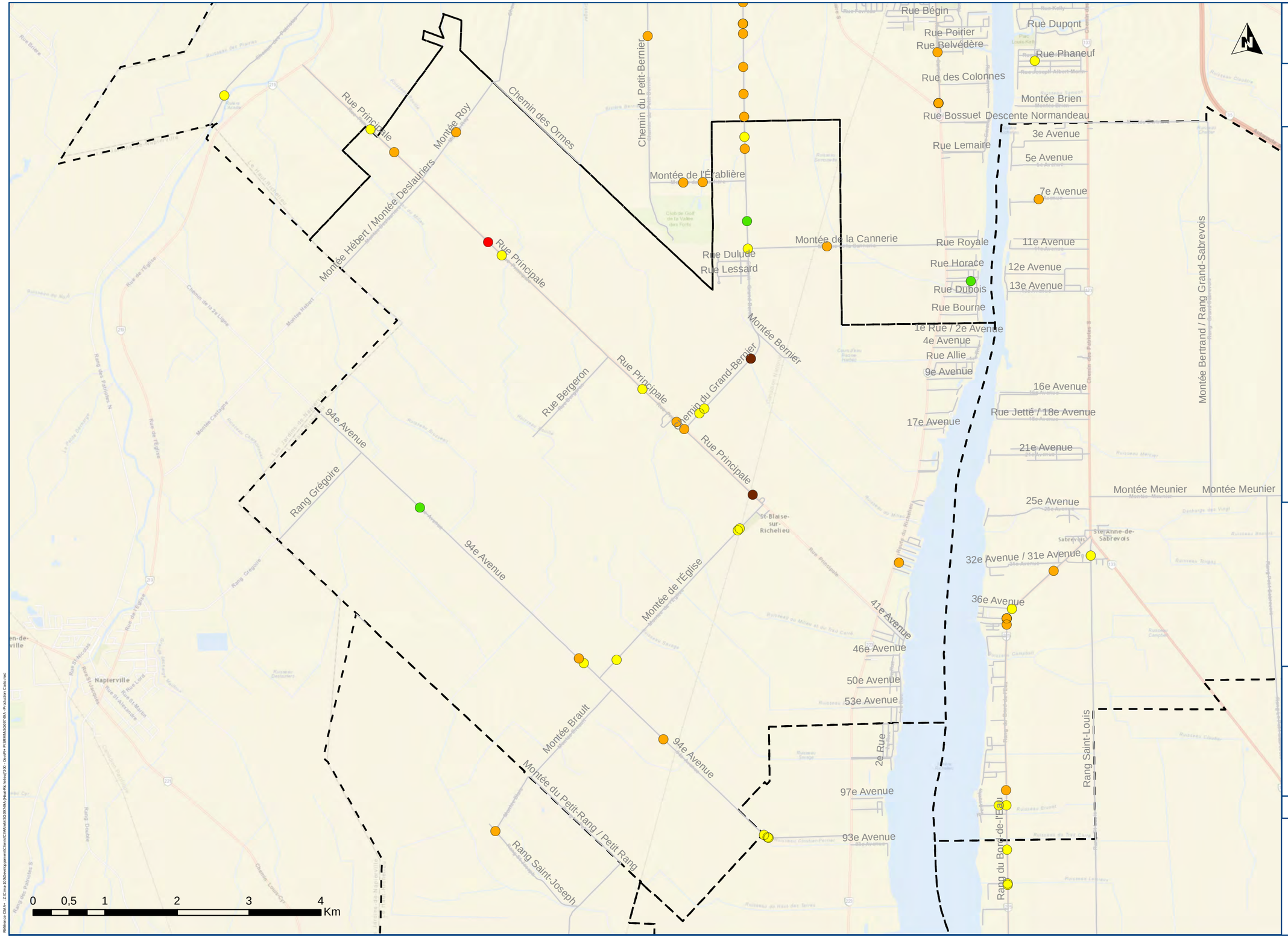

MRC du Haut-Richelieu

PLAN D'INTERVENTION
DE SÉCURITÉ ROUTIÈRE
EN MILIEU MUNICIPAL (PISRMM)

Légende

Gravite

- Mortel
- Grave
- Léger
- Matériel majeur
- Matériel mineur
- Limite municipale

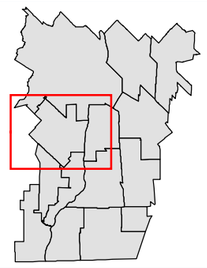

Saint-Blaise-sur-Richelieu

Accidents impliquant une perte de contrôle

Carte 5-3-g

Projet : SG09749A

CIMA Partenaire de génie

Projection : NAD 83, MTM zone 8

2017-01-25

Sources:

Données d'accidents 2010-2014 (SAAQ)
Réseau routier 2016 (Adresse Québec)

Fond de carte : Esri, HERE, DeLorme, USGS, Intermap, , NRCAN, © OpenStreetMap contributors, and the GIS User Community, DigitalGlobe, GeoEye, Earthstar Geographics, Airbus

Référence GMA : Z:\Cima 3000\Développement\Clients\CMA\46\SG09749\1-Haut-Richelieu\030 - Devlin- PISRMM\SG09749A - Production Cartes.mxd

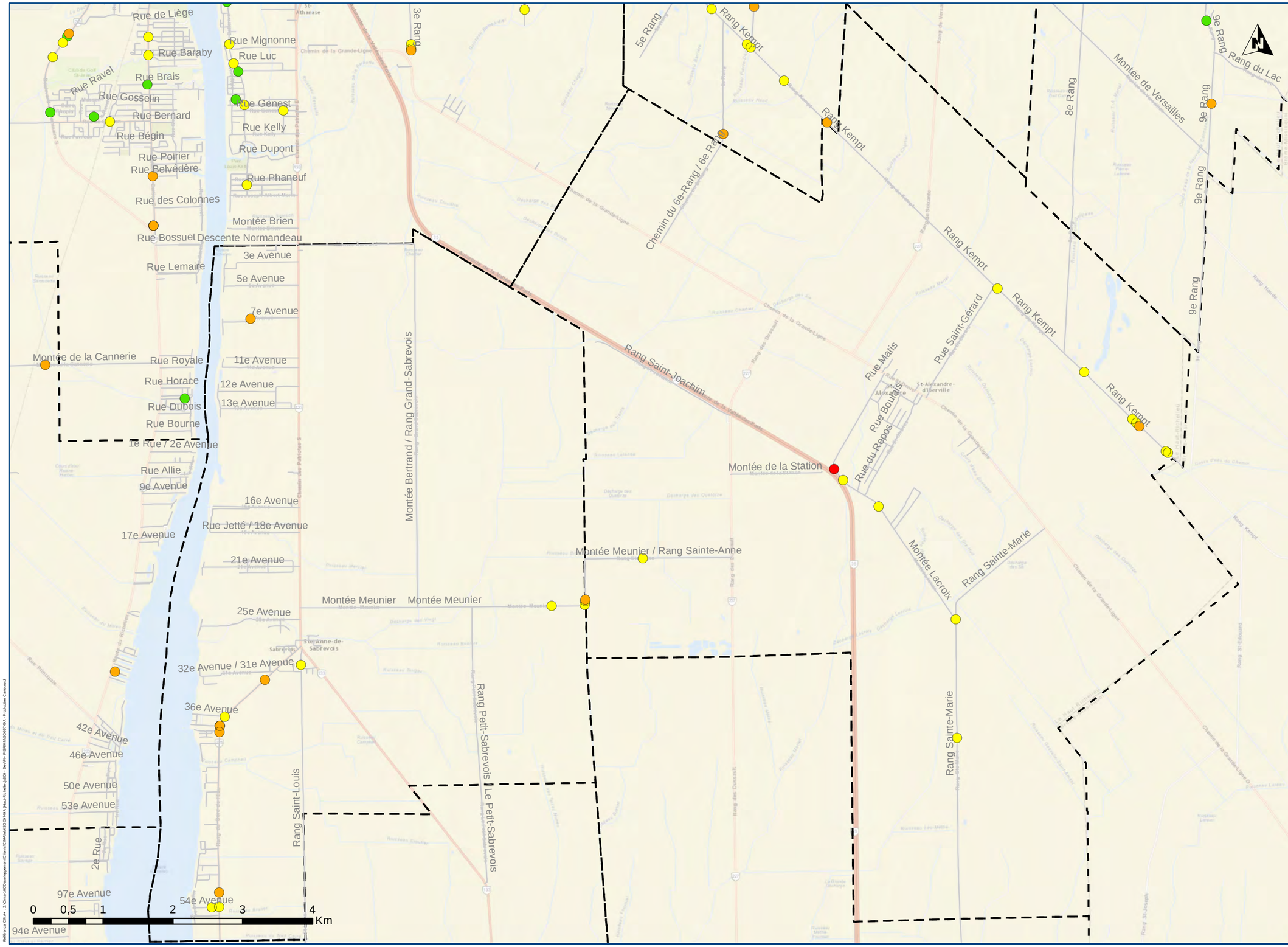

MRC du Haut-Richelieu

PLAN D'INTERVENTION
DE SÉCURITÉ ROUTIÈRE
EN MILIEU MUNICIPAL (PISRMM)

Légende

Gravite

- Mortel
- Grave
- Léger
- Matériel majeur
- Matériel mineur
- Limite municipale

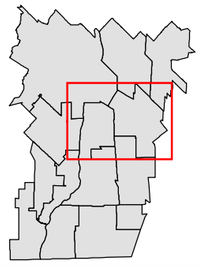

Saint-Alexandre

Accidents impliquant une perte de contrôle

Carte 5-3-h

Projet : SG09749A

CIMA Partenaire de génie

Projection : NAD 83, MTM zone 8

2017-01-25

Sources:

Données d'accidents 2010-2014 (SAAQ)
Réseau routier 2016 (Adresse Québec)

Fond de carte : Esri, HERE, DeLorme, USGS, Intermap, , NRCAN, © OpenStreetMap contributors, and the GIS User Community, DigitalGlobe, GeoEye, Earthstar Geographics, Airbus

Référence CIMA : Z:\Cima-3000\workspaces\Clients\CIMA\46\SG09749\A (Haut-Richelieu)\030 - Devim\- PISRMM\SG09749A - Production Carte.mxd

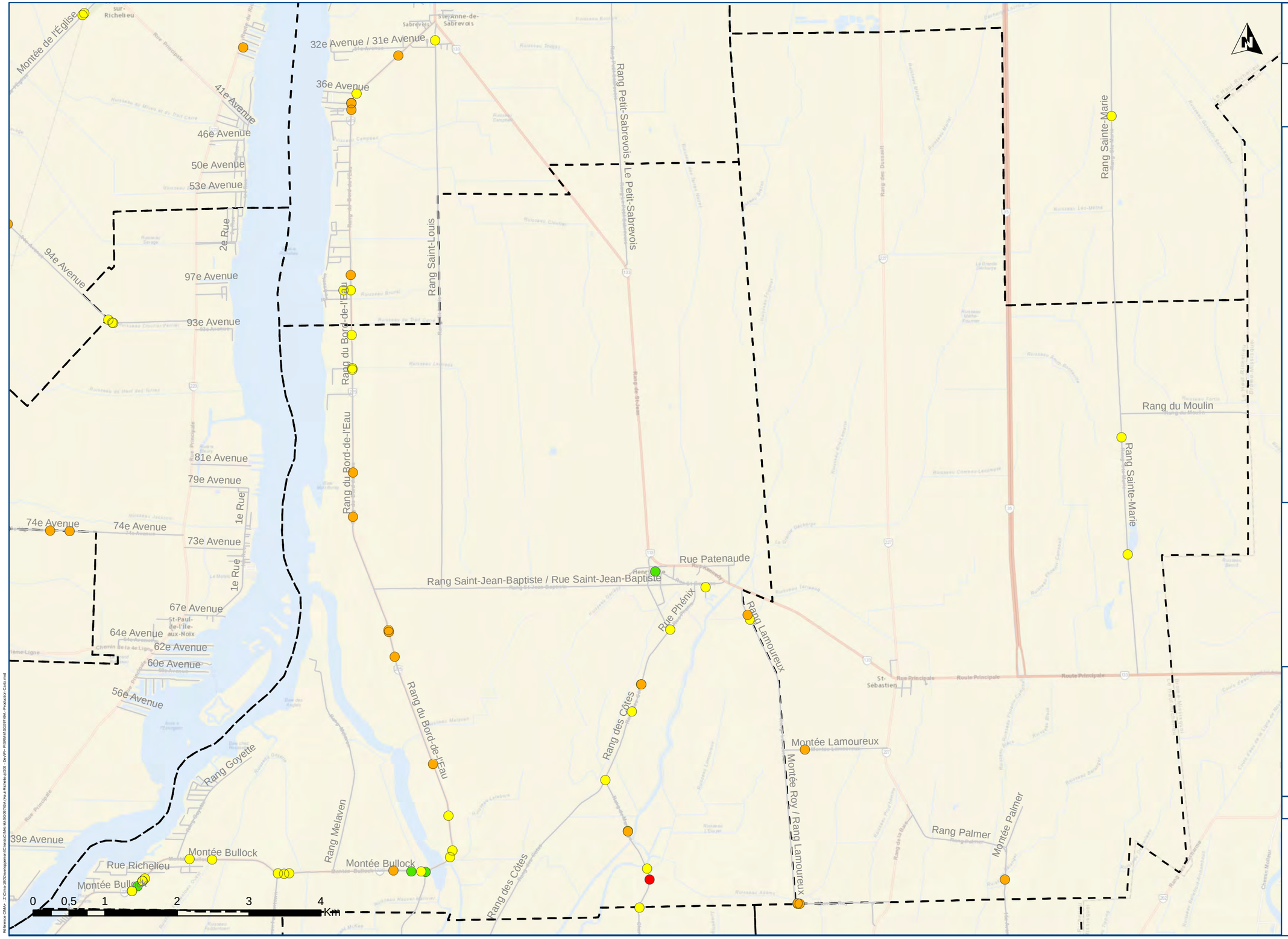

MRC du Haut-Richelieu

PLAN D'INTERVENTION
DE SÉCURITÉ ROUTIÈRE
EN MILIEU MUNICIPAL (PISRMM)

Légende

Gravite

- Mortel
- Grave
- Léger
- Matériel majeur
- Matériel mineur
- Limite municipale

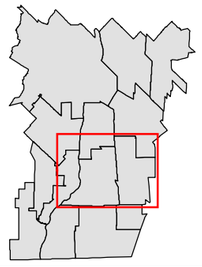

Henryville

Accidents impliquant une perte de contrôle

Carte 5-3-i

Projet : SG09749A

CIMA Partenaire de génie

Projection : NAD 83, MTM zone 8

2017-01-25

Sources:

Données d'accidents 2010-2014 (SAAQ)
Réseau routier 2016 (Adresse Québec)

Fond de carte : Esri, HERE, DeLorme, USGS, Intermap, , NRCAN, © OpenStreetMap contributors, and the GIS User Community, DigitalGlobe, GeoEye, Earthstar Geographics, Airbus

Référence CIMA+ : Z:\Cima3000\Developpement\Clients\CSMVR\65\SG09749A (Haut-Richelieu)\030 - Devlpt\- PISRMM\SG09749A - Production Carte.mxd

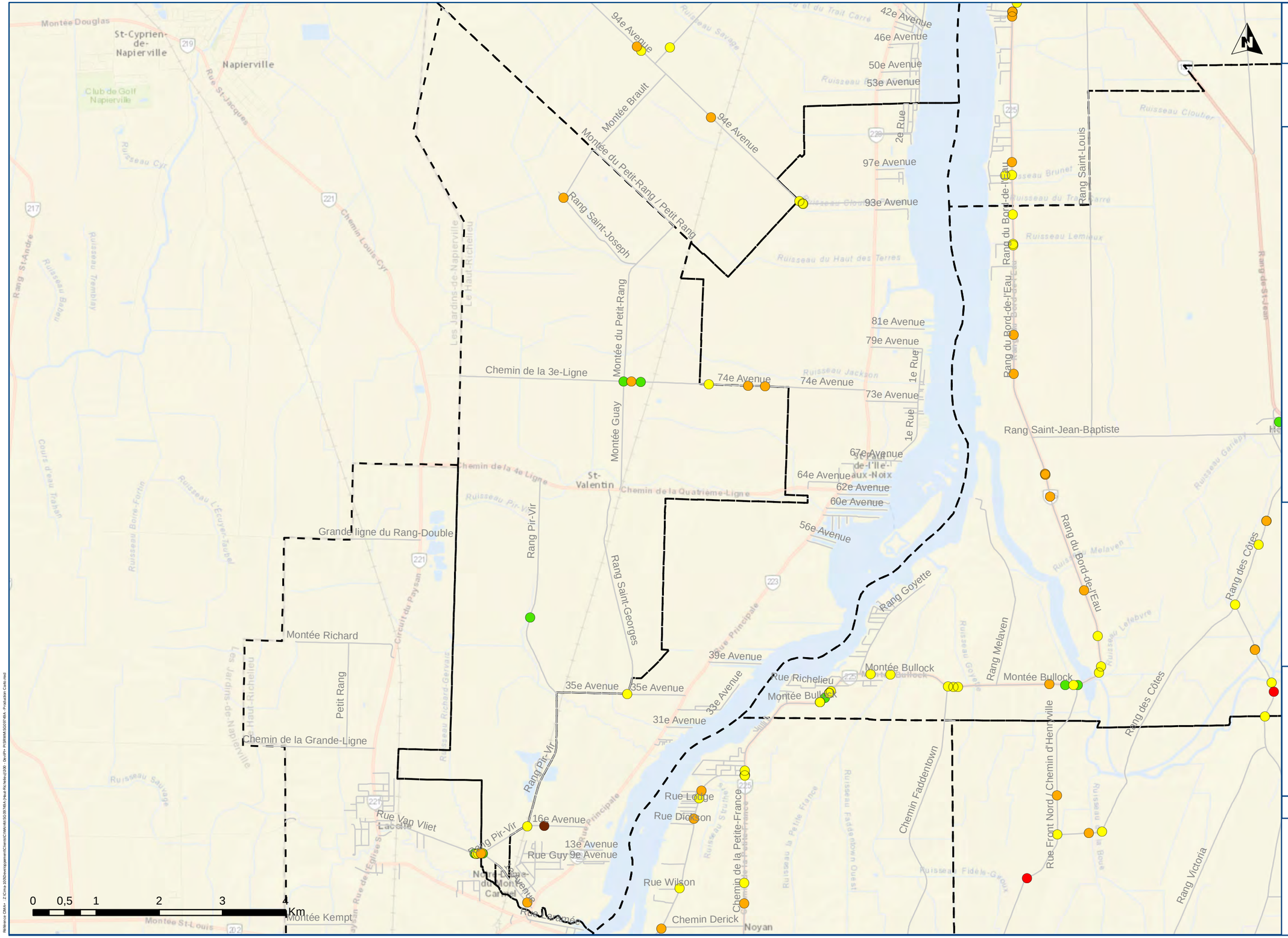

MRC du Haut-Richelieu

PLAN D'INTERVENTION
DE SÉCURITÉ ROUTIÈRE
EN MILIEU MUNICIPAL (PISRMM)

Légende

Gravite

- Mortel
- Grave
- Léger
- Matériel majeur
- Matériel mineur
- Limite municipale

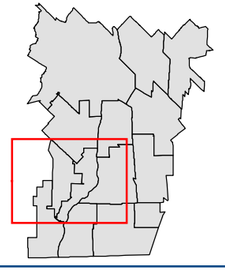

Saint-Valentin

Accidents impliquant une perte de contrôle

Carte 5-3-j

Projet : SG09749A

CIMA Partenaire de génie

Projection : NAD 83, MTM zone 8

2017-01-25

Sources:

Données d'accidents 2010-2014 (SAAQ)
Réseau routier 2016 (Adresse Québec)

Fond de carte : Esri, HERE, DeLorme, USGS, Intermap, , NRCAN, © OpenStreetMap contributors, and the GIS User Community, DigitalGlobe, GeoEye, Earthstar Geographics, Airbus

Référence CIMA+ : Z:\Cima 3D\Développement\Clients\CIMA\mtl\SG09749A (Haut-Richelieu)\030 - Devpt\+ PISRMM\SG09749A - Production Carte.mxd

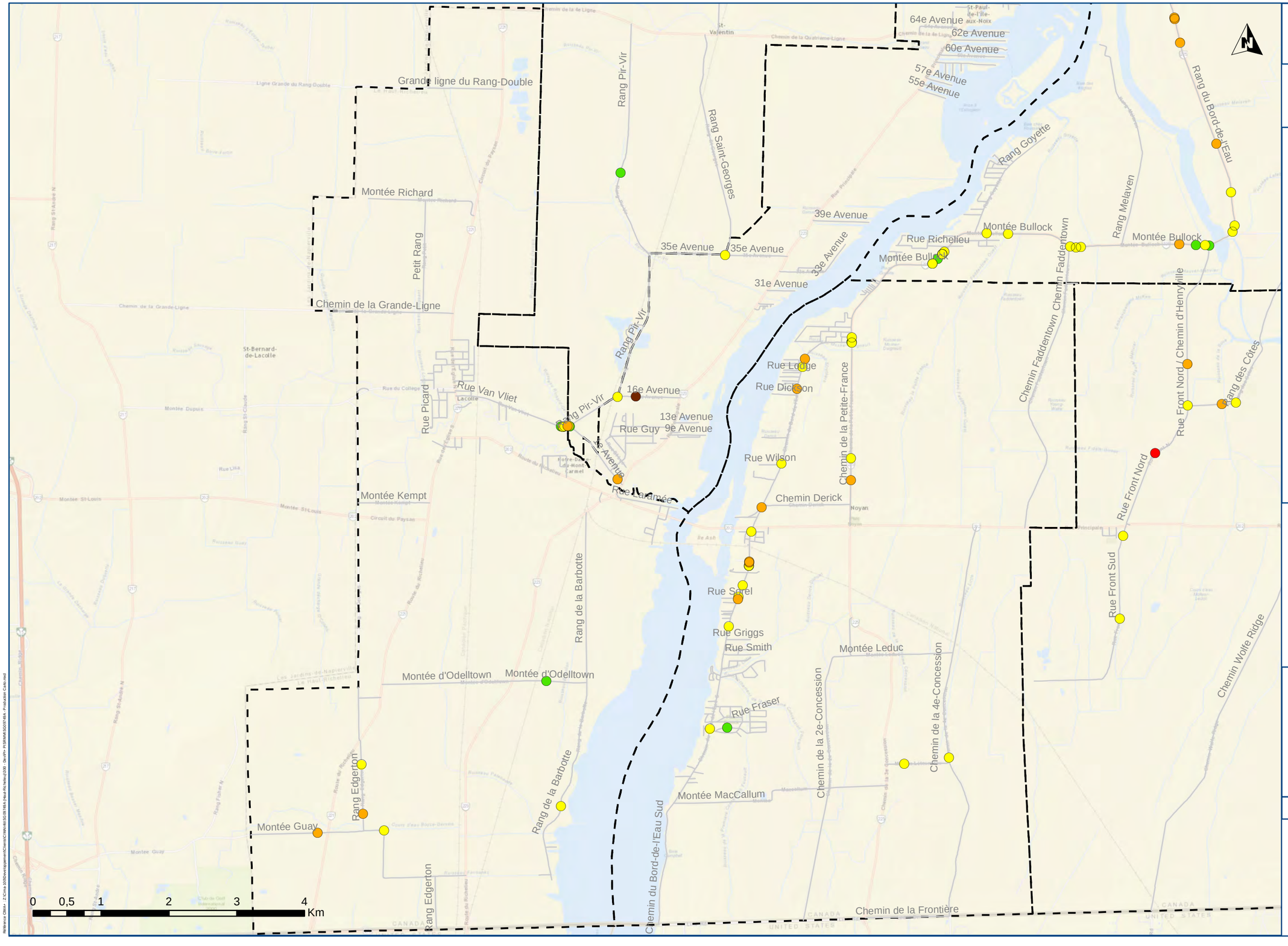

MRC du Haut-Richelieu

PLAN D'INTERVENTION
DE SÉCURITÉ ROUTIÈRE
EN MILIEU MUNICIPAL (PISRMM)

Légende

Gravite

- Mortel
- Grave
- Léger
- Matériel majeur
- Matériel mineur
- Limite municipale

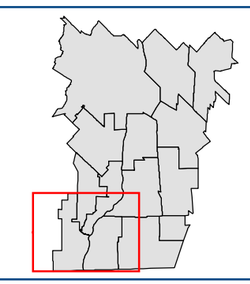

Noyan

Accidents impliquant une perte de contrôle

Carte 5-3-k

Projet : SG09749A

Projection : NAD 83, MTM zone 8

2017-01-25

Sources:

Données d'accidents 2010-2014 (SAAQ)
Réseau routier 2016 (Adresse Québec)

Fond de carte : Esri, HERE, DeLorme, USGS, Intermap, , NRCAN, © OpenStreetMap contributors, and the GIS User Community, DigitalGlobe, GeoEye, Earthstar Geographics, Airbus

Référence GMA - Z:\Cima 3000\Developpement\Clients\CMA\46\SG09749A (Haut-Richelieu)\030 - Devlin- PISRMM\SG09749A - Production Carto.mxd

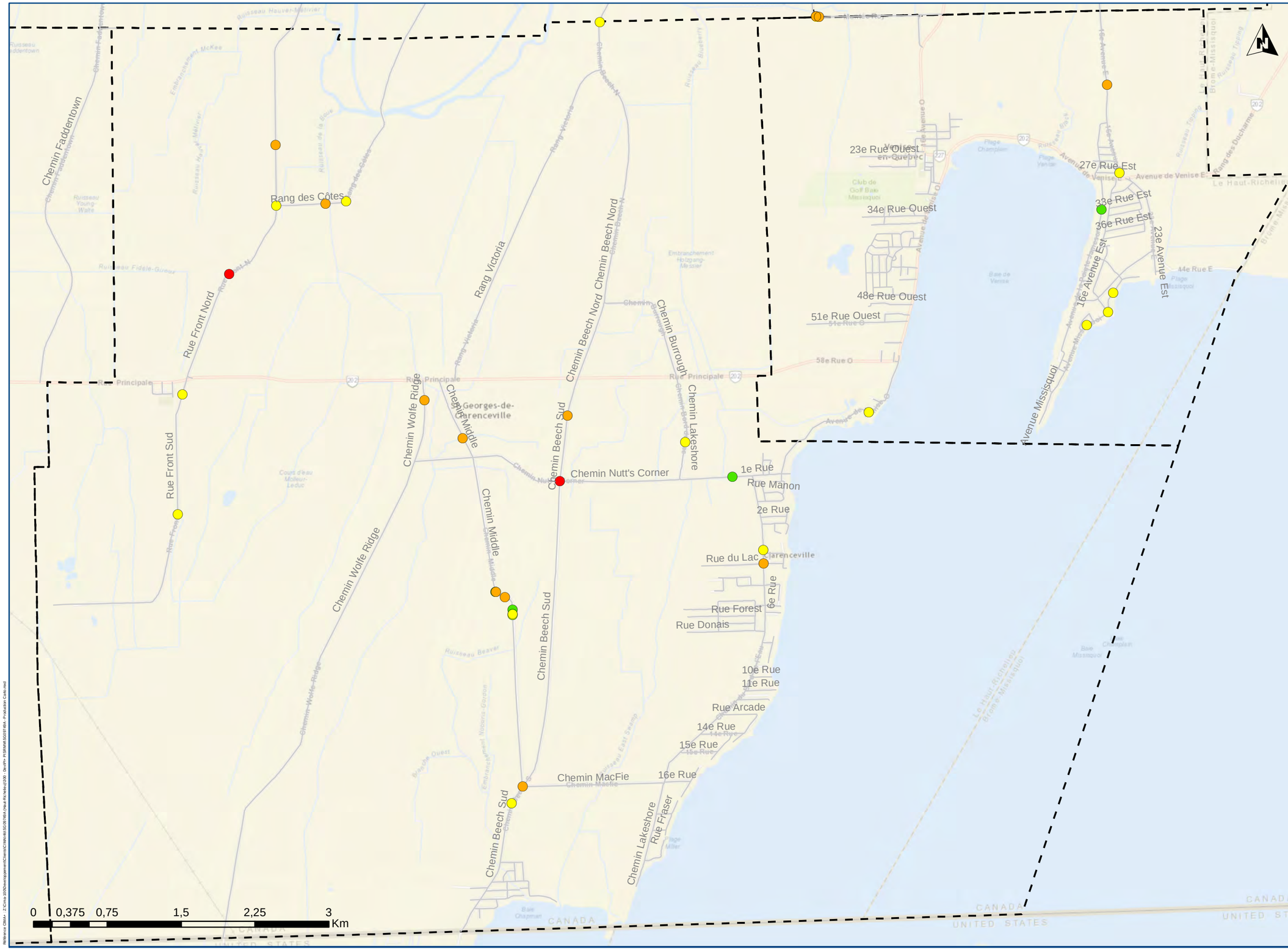

MRC du Haut-Richelieu

PLAN D'INTERVENTION
DE SÉCURITÉ ROUTIÈRE
EN MILIEU MUNICIPAL (PISRMM)

Légende

Gravite

- Mortel
- Grave
- Léger
- Matériel majeur
- Matériel mineur
- Limite municipale

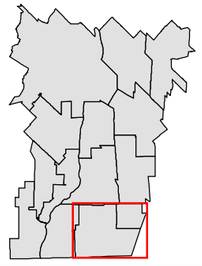

Venise-en-Québec

Accidents impliquant une perte de contrôle

Carte 5-3-I

Projet : SG09749A

CIMA Partenaire de génie

Projection : NAD 83, MTM zone 8

2017-01-25

Sources:

Données d'accidents 2010-2014 (SAAQ)
Réseau routier 2016 (Adresse Québec)

Fond de carte : Esri, HERE, DeLorme, USGS, Intermap, , NRCAN, © OpenStreetMap contributors, and the GIS User Community, DigitalGlobe, GeoEye, Earthstar Geographics, Airbus

Référence CIMA+ : Z:\Cima-3700\projet\projet\Clients\CTMA\45\SG09749A (Haut-Richelieu)\030 - Devpt\- PISRMM\SG09749A - Production Carte.mxd

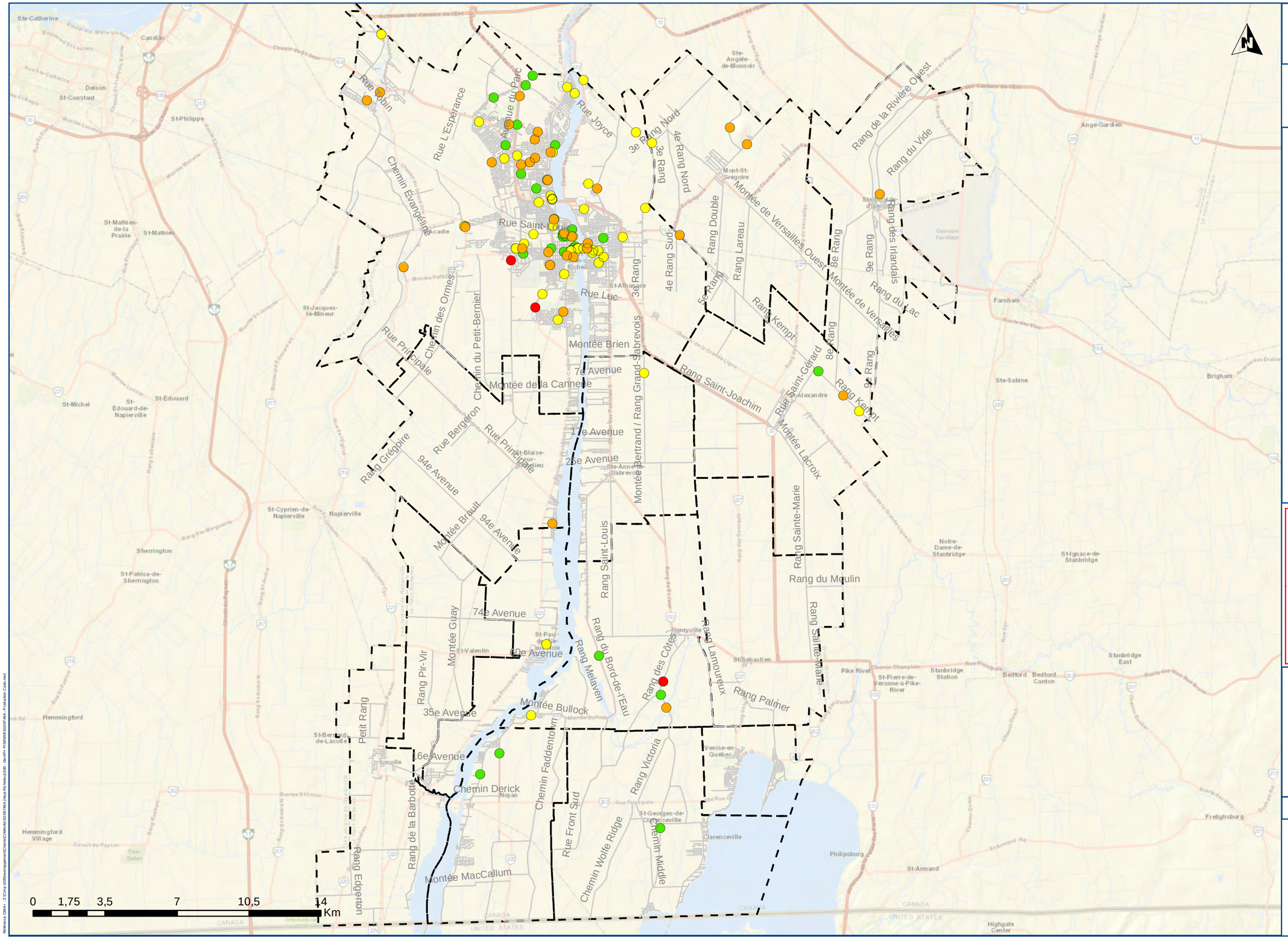

MRC du Haut-Richelieu

PLAN D'INTERVENTION
DE SÉCURITÉ ROUTIÈRE
EN MILIEU MUNICIPAL (PISRMM)

Légende

Gravite

- Mortel
- Grave
- Léger
- Matériel majeur
- Matériel mineur
- Limite municipale

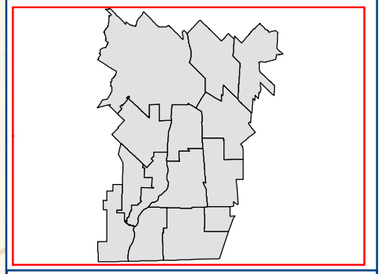

Haut-Richelieu

Accidents impliquant une collision frontale

Carte 5-4-0

Projet : SG09749A

CIMA Partenaire de génie

Projection : NAD 83, MTM zone 8

2017-01-25

Sources:

Données d'accidents 2010-2014 (SAAQ)
Réseau routier 2016 (Adresse Québec)

Fond de carte : Esri, HERE, DeLorme, USGS, Intermap, , NRCAN, © OpenStreetMap contributors, and the GIS User Community, DigitalGlobe, GeoEye, Earthstar Geographics, Airbus

Référence CIMA+ : Z:\Cima-3000\projets\projet\Clients\CMA\HELSG0\749A\Haut-Richelieu\030 - Devrim PISRMM\SG0749A - Production Carte.mxd

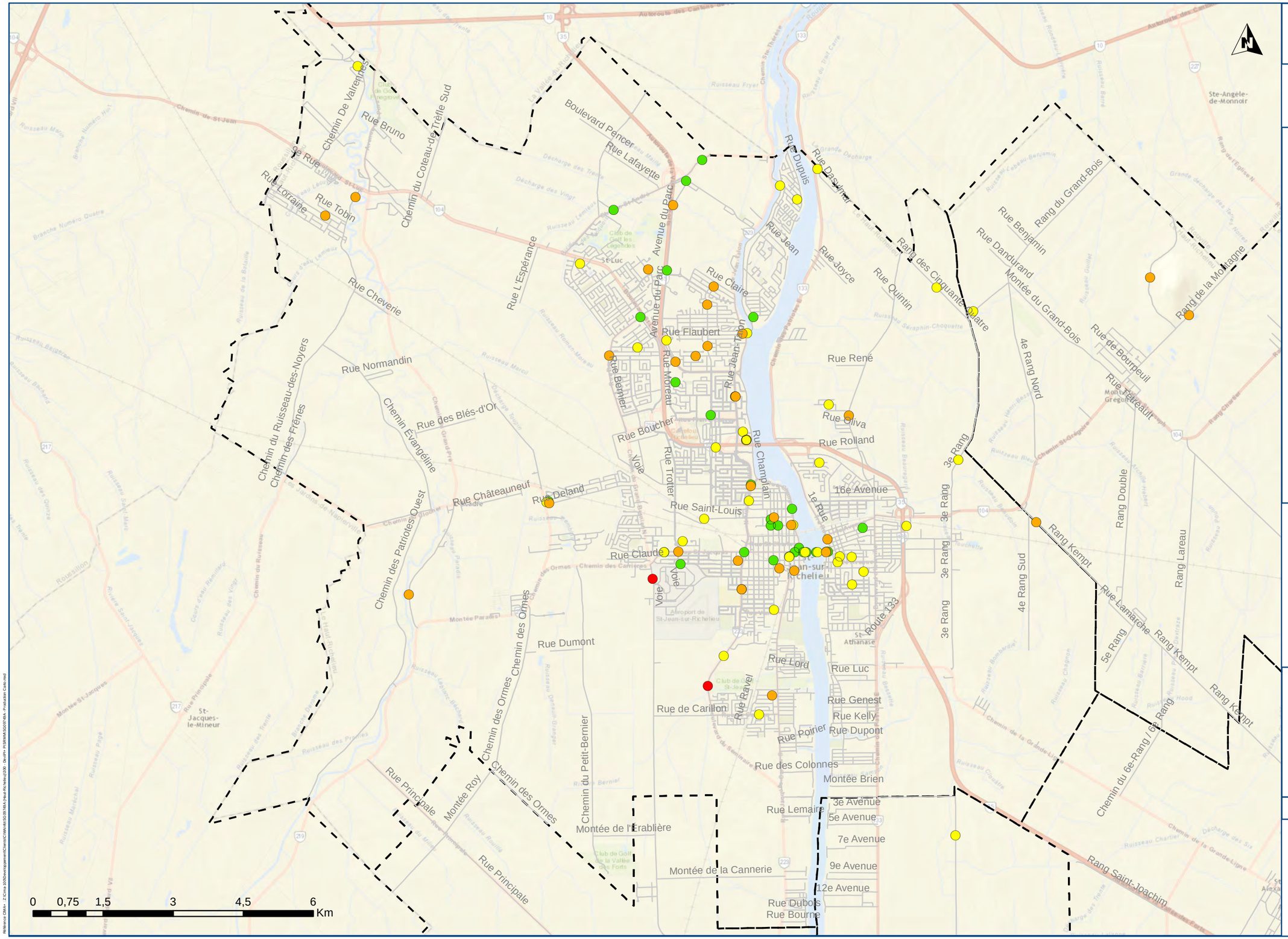

MRC du Haut-Richelieu

PLAN D'INTERVENTION
DE SÉCURITÉ ROUTIÈRE
EN MILIEU MUNICIPAL (PISRMM)

Légende

Gravite

- Mortel
- Grave
- Léger
- Matériel majeur
- Matériel mineur
- Limite municipale

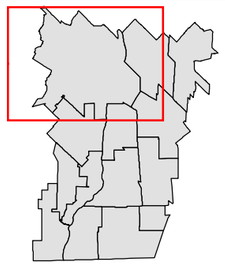

Saint-Jean-sur-Richelieu

Accidents impliquant une collision frontale

Carte 5-4-a

Projet : SG09749A

Projection : NAD 83, MTM zone 8

2017-01-25

Sources:

Données d'accidents 2010-2014 (SAAQ)
Réseau routier 2016 (Adresse Québec)

Fond de carte : Esri, HERE, DeLorme, USGS, Intermap, , NRCAN, © OpenStreetMap contributors, and the GIS User Community, DigitalGlobe, GeoEye, Earthstar Geographics, Airbus

Référence CIMA+ : Z:\Cima-1000\Developpement\Clients\CMA\Info\SG09749A (Haut-Richelieu)\300 - Dev\Pri PISRMM\SG09749A - Production Carte.mxd

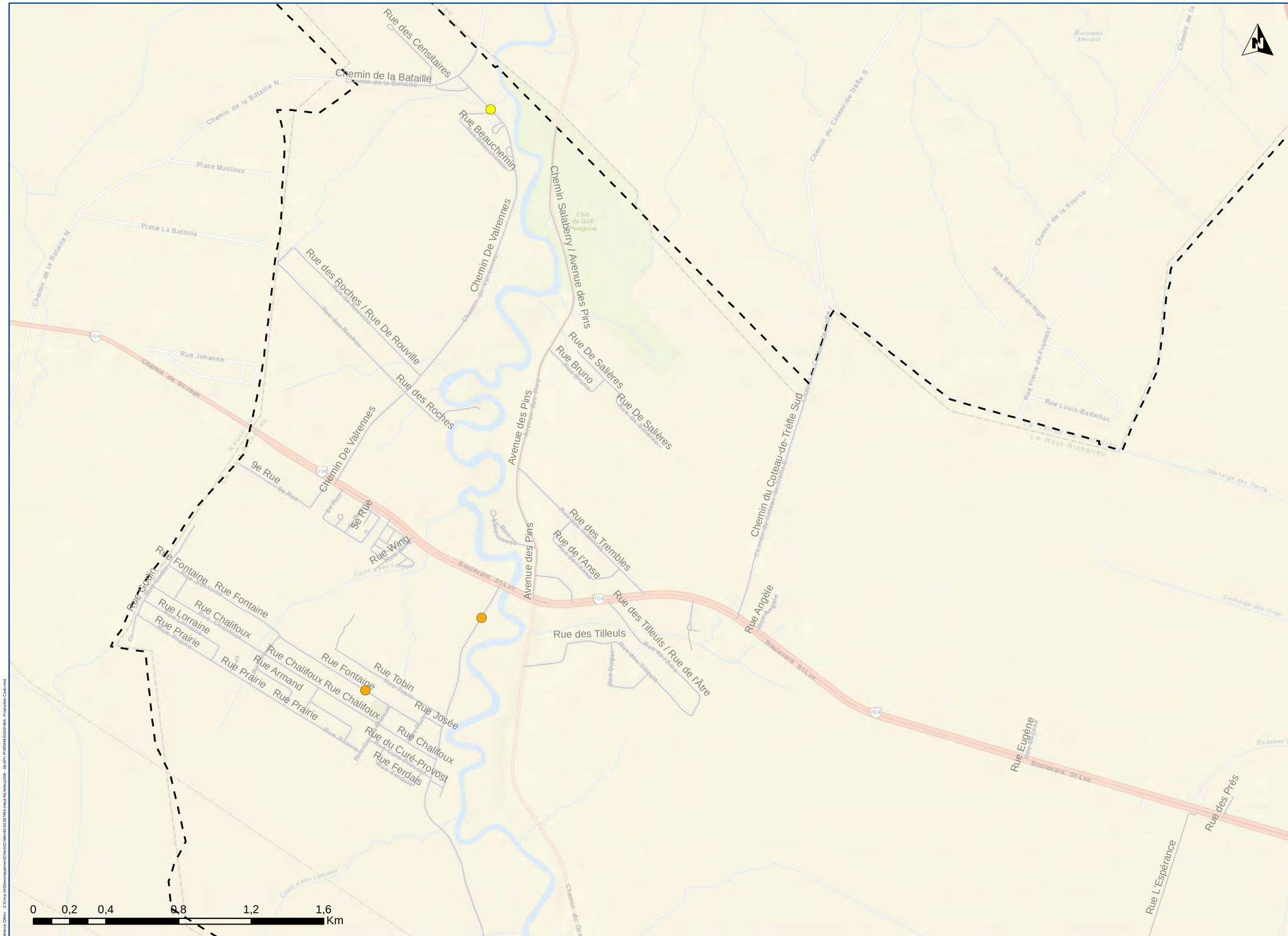

MRC du Haut-Richelieu

PLAN D'INTERVENTION
DE SÉCURITÉ ROUTIÈRE
EN MILIEU MUNICIPAL (PISRMM)

Légende

Gravite

- Mortel
- Grave
- Léger
- Matériel majeur
- Matériel mineur
- Limite municipale

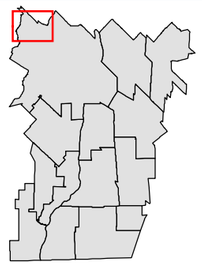

Saint-Jean-sur-Richelieu Nord-Ouest

Accidents impliquant une collision frontale

Carte 5-4-b

Projet : SG09749A

CIMA Partenaire de génie

Projection : NAD 83, MTM zone 8

2017-01-25

Sources:

Données d'accidents 2010-2014 (SAAQ)
Réseau routier 2016 (Adresse Québec)

Fond de carte : Esri, HERE, DeLorme, USGS, Intermap, , NRCAN, © OpenStreetMap contributors, and the GIS User Community, DigitalGlobe, GeoEye, Earthstar Geographics, Airbus

Référence CIMA+ : Z:\Cima-3100\Developpement\Clients\CMA\H65\SG09749A-Haut-Richelieu\300_Devpt-PISRMM\SG09749A_Production Cartes.mxd

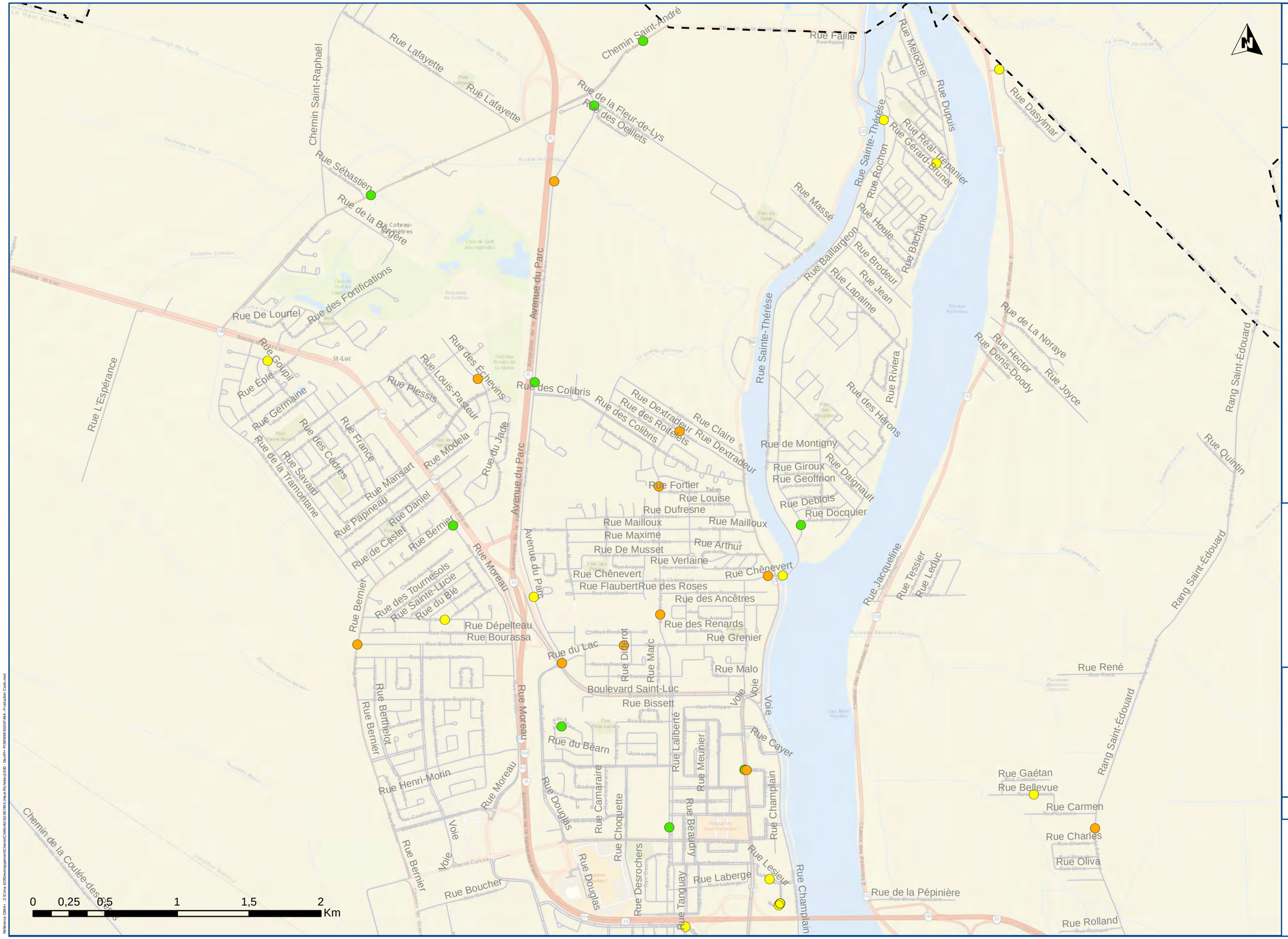

MRC du Haut-Richelieu

PLAN D'INTERVENTION
DE SÉCURITÉ ROUTIÈRE
EN MILIEU MUNICIPAL (PISRMM)

Légende

Gravite

- Mortel
- Grave
- Léger
- Matériel majeur
- Matériel mineur
- Limite municipale

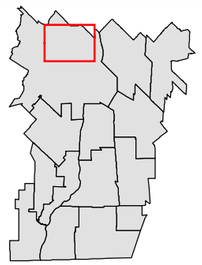

Saint-Jean-sur-Richelieu Nord

Accidents impliquant une collision frontale

Carte 5-4-c

Projet : SG09749A

CIMA Partenaire de génie

Projection : NAD 83, MTM zone 8

2017-01-25

Sources:

Données d'accidents 2010-2014 (SAAQ)
Réseau routier 2016 (Adresse Québec)

Fond de carte : Esri, HERE, DeLorme, USGS, Intermap, , NRCAN, © OpenStreetMap contributors, and the GIS User Community, DigitalGlobe, GeoEye, Earthstar Geographics, Airbus

Référence CIMA+ : Z:\Cima-1000\Developpement\Clients\CSMVRI\SG09749A (Haut-Richelieu)\100 - Divers\ - PISRMM\SG09749A - Production Carte.mxd

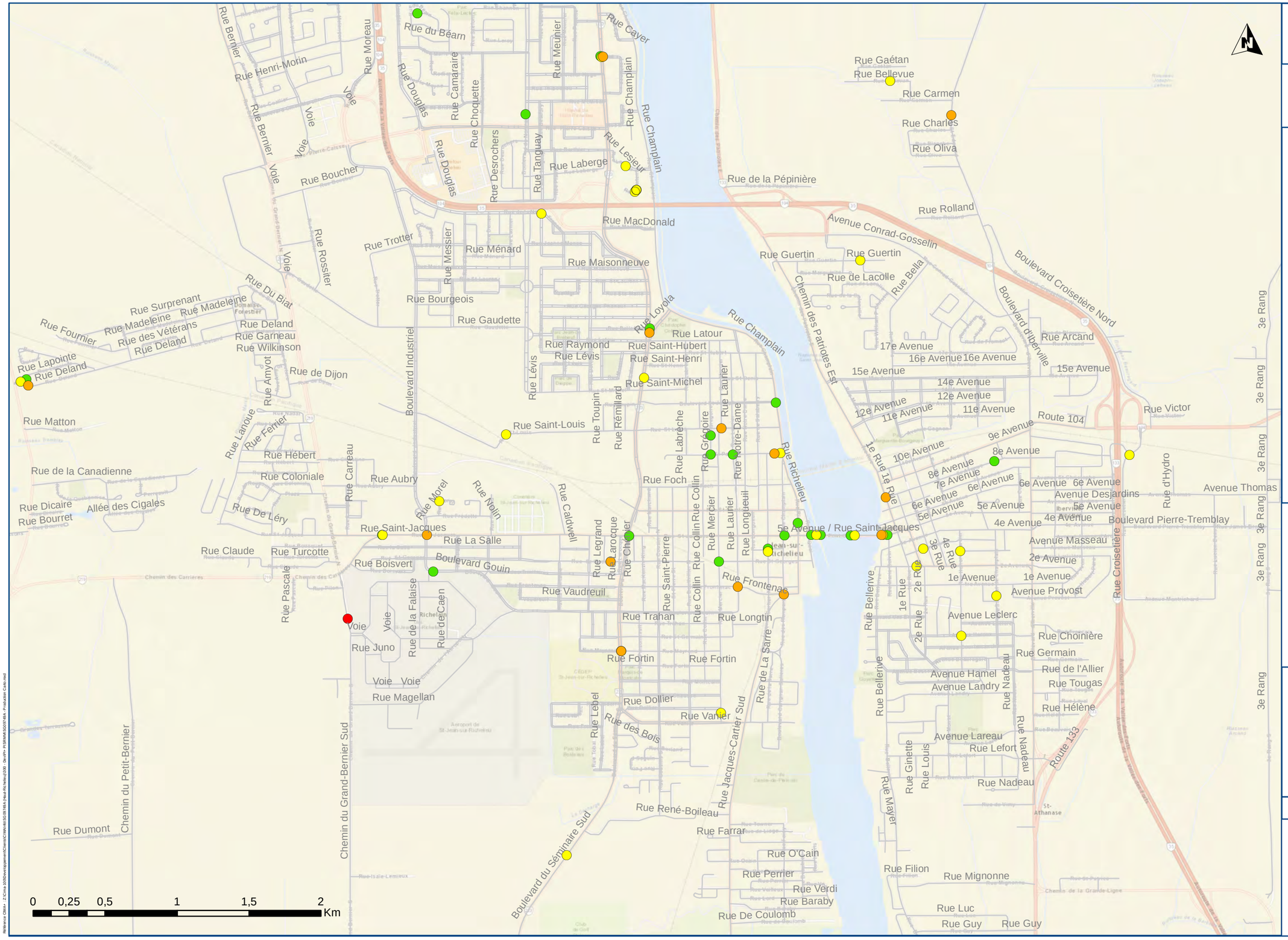

MRC du Haut-Richelieu

PLAN D'INTERVENTION
DE SÉCURITÉ ROUTIÈRE
EN MILIEU MUNICIPAL (PISRMM)

Légende

Gravité

- Mortel
- Grave
- Léger
- Matériel majeur
- Matériel mineur
- Limite municipale

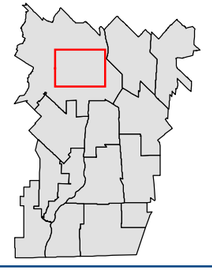

Saint-Jean-sur-Richelieu Centre

Accidents impliquant une collision frontale

Carte 5-4-d

Projet : SG09749A

CIMA Partenaire de génie

Projection : NAD 83, MTM zone 8

2017-01-25

Sources:

Données d'accidents 2010-2014 (SAAQ)
Réseau routier 2016 (Adresse Québec)

Fond de carte : Esri, HERE, DeLorme, USGS, Intermap, , NRCAN, © OpenStreetMap contributors, and the GIS User Community, DigitalGlobe, GeoEye, Earthstar Geographics, Airbus

Référence CIMA+ : Z:\Cima 100\Developpement\Clients\CMA\mf45\SG09749A (Haut-Richelieu)\09 - Div\PH PISRMM\SG09749A - Production Carte.mxd

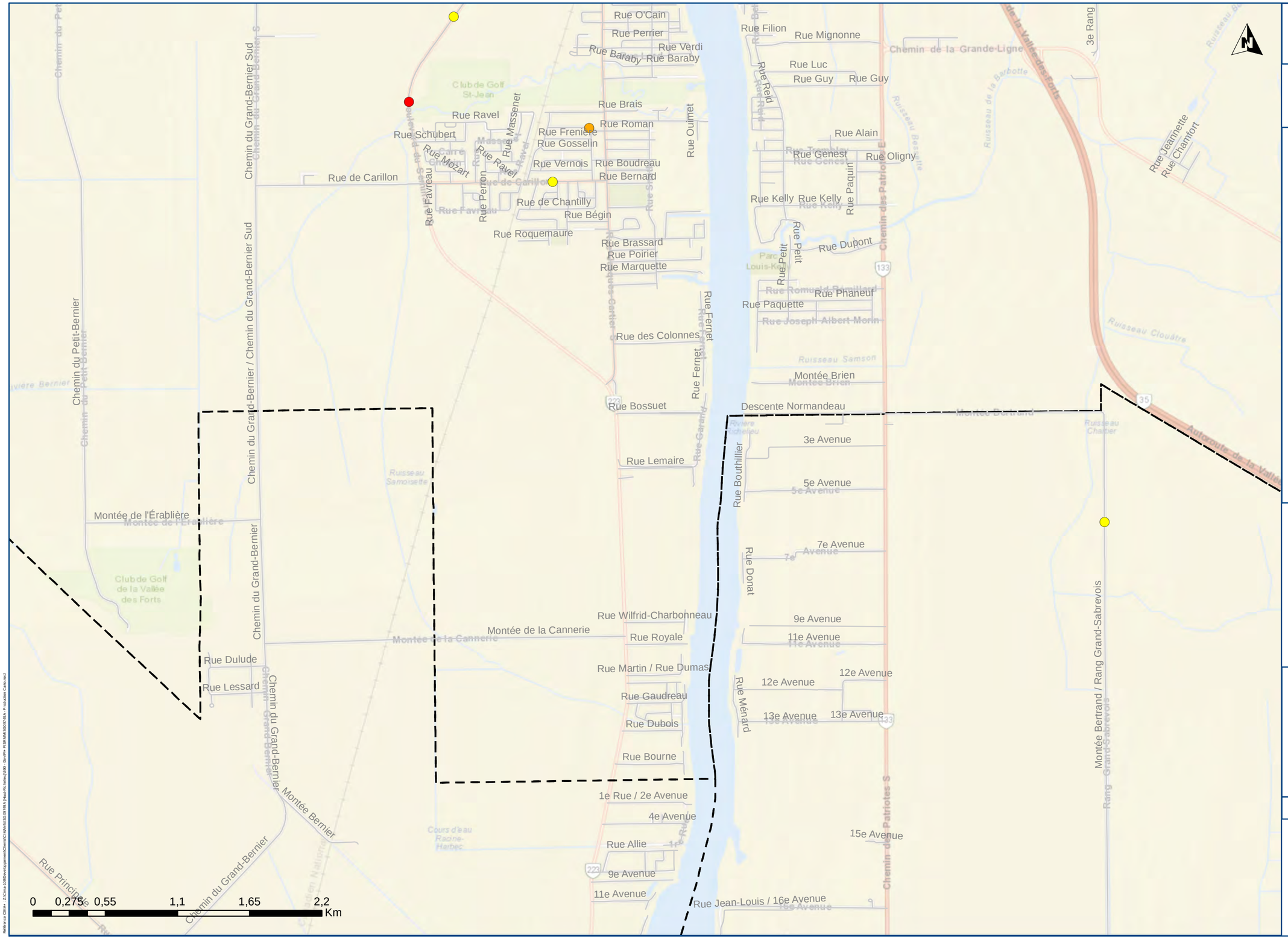

MRC du Haut-Richelieu

PLAN D'INTERVENTION
DE SÉCURITÉ ROUTIÈRE
EN MILIEU MUNICIPAL (PISRMM)

Légende

Gravite

- Mortel
- Grave
- Léger
- Matériel majeur
- Matériel mineur
- Limite municipale

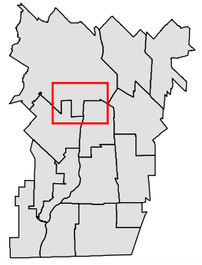

Saint-Jean-sur-Richelieu Sud

Accidents impliquant une collision frontale

Carte 5-4-e

Projet : SG09749A

CIMA Partenaire de génie

Projection : NAD 83, MTM zone 8

2017-01-25

Sources:

Données d'accidents 2010-2014 (SAAQ)
Réseau routier 2016 (Adresse Québec)

Fond de carte : Esri, HERE, DeLorme, USGS, Intermap, , NRCAN, © OpenStreetMap contributors, and the GIS User Community, DigitalGlobe, GeoEye, Earthstar Geographics, Airbus

Référence CIMA+ : Z:\Cima-3000\workgroupes\Clients\C1MA\HR\SG09749A\Haut-Richelieu\030 - Devis\Pr-PISRMM\SG09749A - Production Carte.mxd

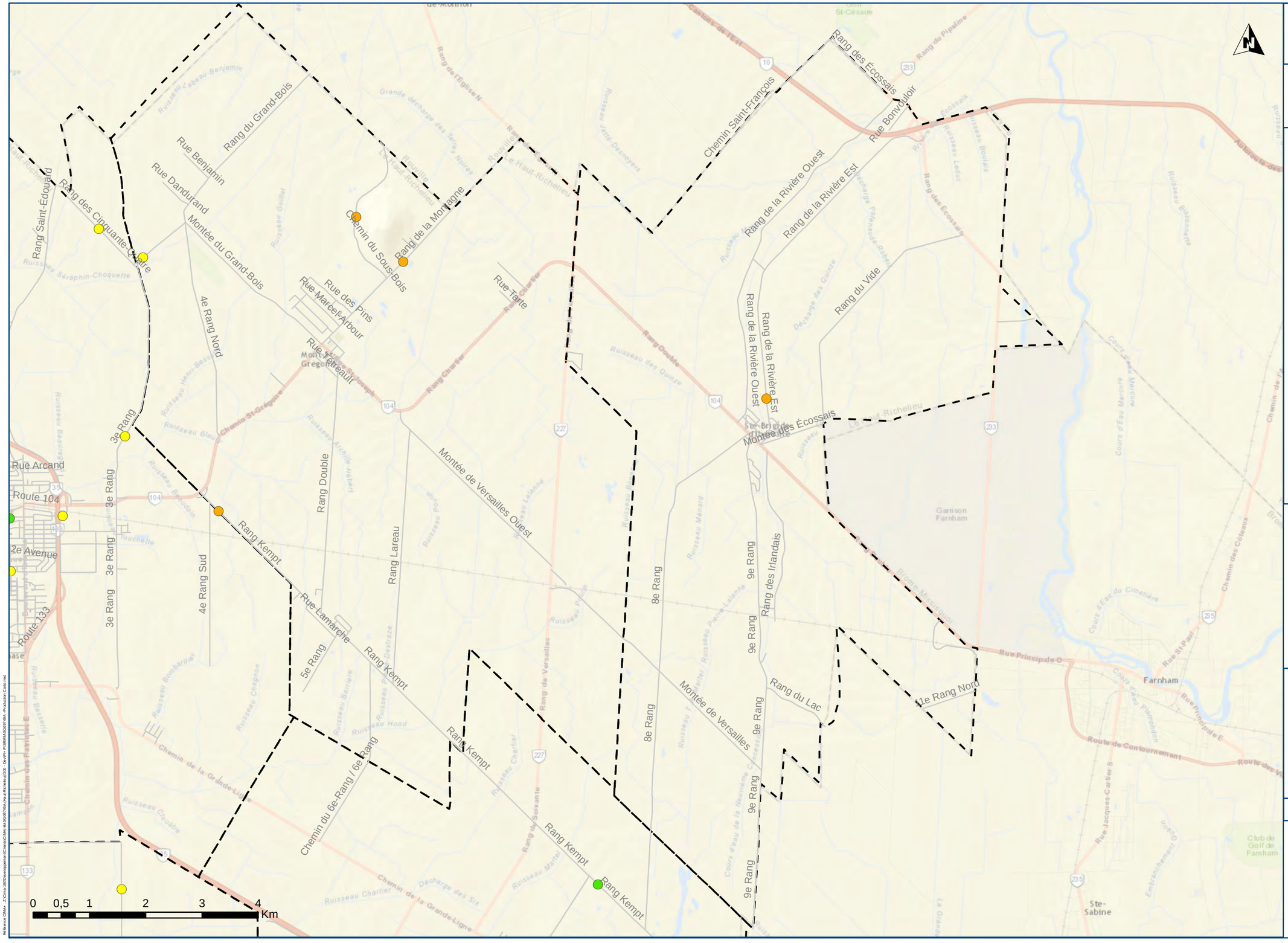

MRC du Haut-Richelieu

PLAN D'INTERVENTION
DE SÉCURITÉ ROUTIÈRE
EN MILIEU MUNICIPAL (PISRMM)

Légende

Gravite

- Mortel
- Grave
- Léger
- Matériel majeur
- Matériel mineur
- Limite municipale

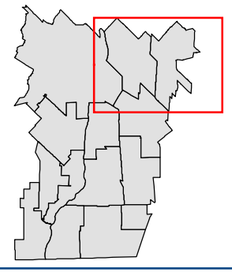

Mont-Saint-Grégoire

Accidents impliquant une collision frontale

Carte 5-4-f

Projet : SG09749A

CIMA Partenaire de génie

Projection : NAD 83, MTM zone 8

2017-01-25

Sources:

Données d'accidents 2010-2014 (SAAQ)
Réseau routier 2016 (Adresse Québec)

Fond de carte : Esri, HERE, DeLorme, USGS, Intermap, , NRCAN, © OpenStreetMap contributors, and the GIS User Community, DigitalGlobe, GeoEye, Earthstar Geographics, Airbus

Référence CIMA : Z:\Cima-1000\Developpement\Clients\CMA\Hist\SG09749A\Haut-Richelieu\300 - Devis\Pi PISRMM\SG09749A - Production Carte.mxd

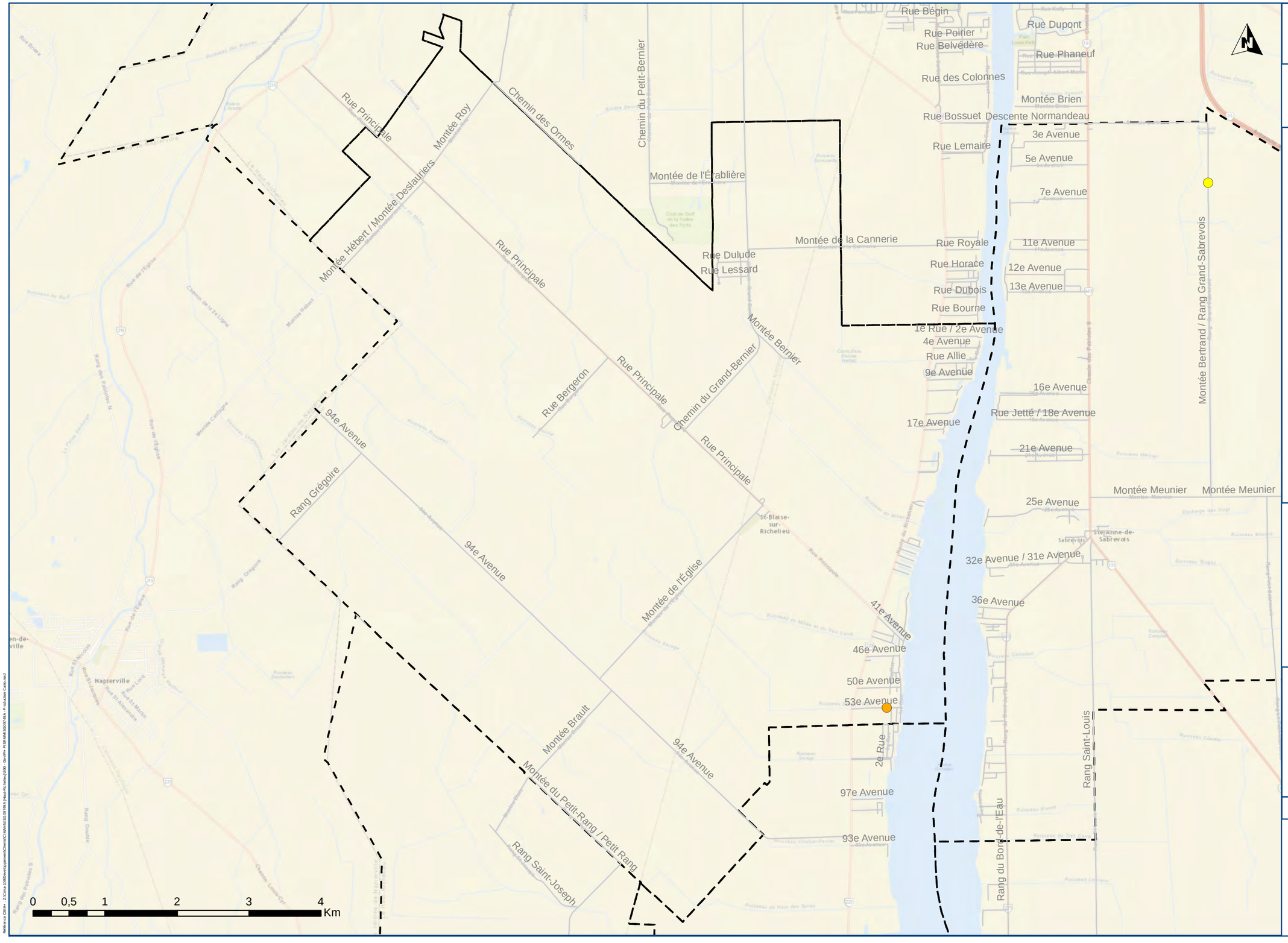

MRC du Haut-Richelieu

PLAN D'INTERVENTION
DE SÉCURITÉ ROUTIÈRE
EN MILIEU MUNICIPAL (PISRMM)

Légende

Gravite

- Mortel
- Grave
- Léger
- Matériel majeur
- Matériel mineur
- Limite municipale

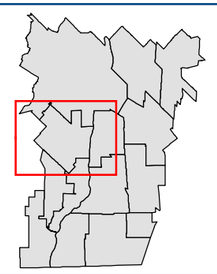

Saint-Blaise-sur-Richelieu

Accidents impliquant une collision frontale

Carte 5-4-g

Projet : SG09749A

Projection : NAD 83, MTM zone 8

2017-01-25

Sources:

Données d'accidents 2010-2014 (SAAQ)
Réseau routier 2016 (Adresse Québec)

Fond de carte : Esri, HERE, DeLorme, USGS, Intermap, , NRCAN, © OpenStreetMap contributors, and the GIS User Community, DigitalGlobe, GeoEye, Earthstar Geographics, Airbus

Référence CIMA+ : Z:\Cima 3000\workspaces\Clients\CIMA\46\SG09749\A (Haut-Richelieu)\030 - Devlpt\+ PISRMM\SG09749A - Production Cartes.mxd

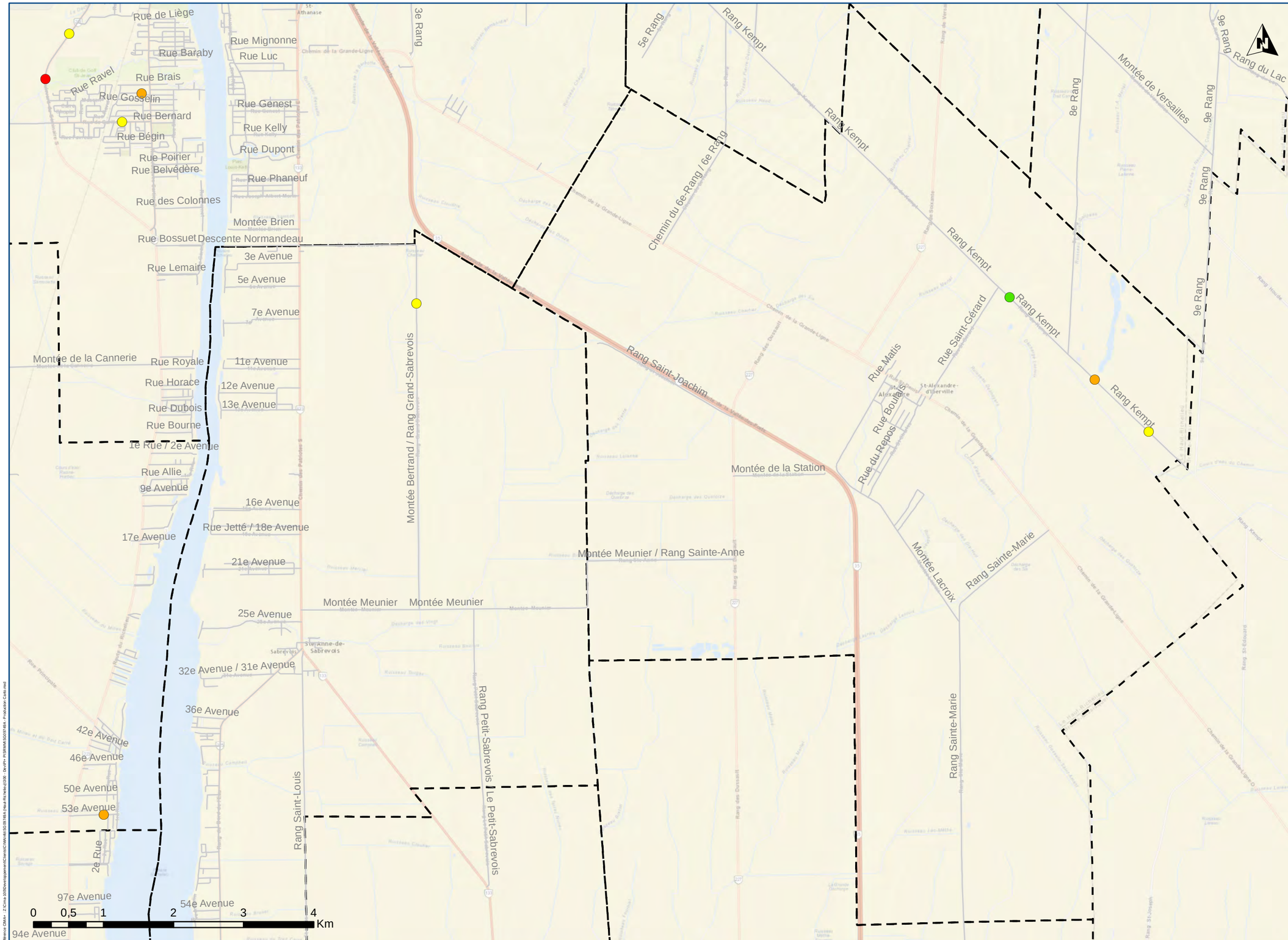

MRC du Haut-Richelieu

PLAN D'INTERVENTION
DE SÉCURITÉ ROUTIÈRE
EN MILIEU MUNICIPAL (PISRMM)

Légende

Gravite

- Mortel
- Grave
- Léger
- Matériel majeur
- Matériel mineur
- Limite municipale

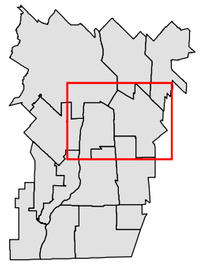

Saint-Alexandre

Accidents impliquant une collision frontale

Carte 5-4-h

Projet : SG09749A

CIMA Partenaire de génie

Projection : NAD 83, MTM zone 8

2017-01-25

Sources:

Données d'accidents 2010-2014 (SAAQ)
Réseau routier 2016 (Adresse Québec)

Fond de carte : Esri, HERE, DeLorme, USGS, Intermap, , NRCAN, © OpenStreetMap contributors, and the GIS User Community, DigitalGlobe, GeoEye, Earthstar Geographics, Airbus

Référence CIMA+ : Z:\Cima-10\Développement\Clients\CIMA\mtl\SG09749A\Haut-Richelieu\030 - Devis\- PISRMM\SG09749A - Production Carto.mxd

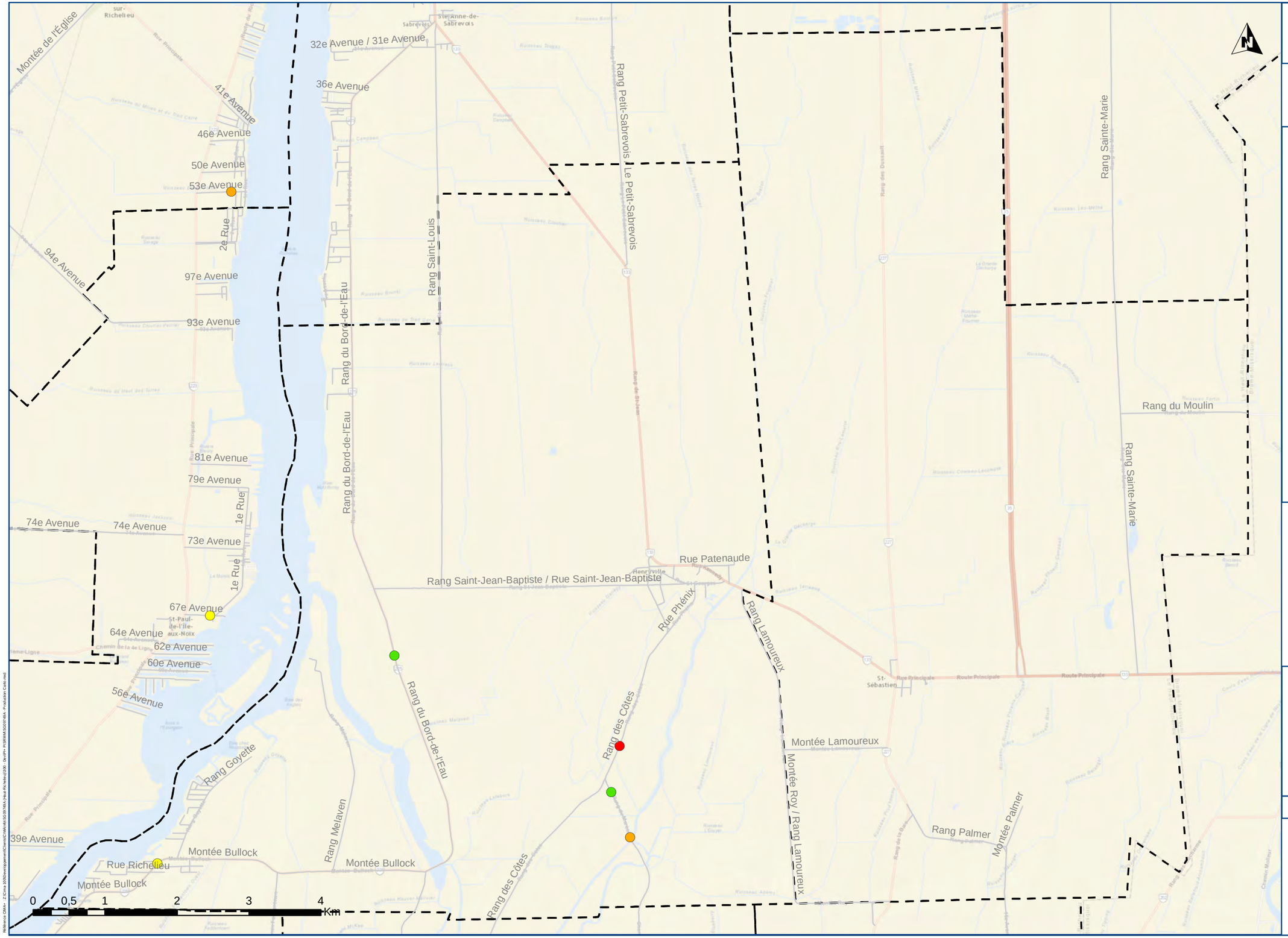

MRC du Haut-Richelieu

PLAN D'INTERVENTION
DE SÉCURITÉ ROUTIÈRE
EN MILIEU MUNICIPAL (PISRMM)

Légende

Gravite

- Mortel
- Grave
- Léger
- Matériel majeur
- Matériel mineur
- Limite municipale

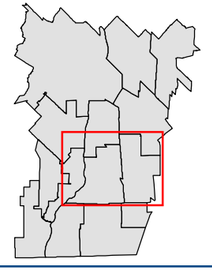

Henryville

Accidents impliquant une collision frontale

Carte 5-4-i

Projet : SG09749A

CIMA Partenaire de génie

Projection : NAD 83, MTM zone 8

2017-01-25

Sources:

Données d'accidents 2010-2014 (SAAQ)
Réseau routier 2016 (Adresse Québec)

Fond de carte : Esri, HERE, DeLorme, USGS, Intermap, , NRCAN, © OpenStreetMap contributors, and the GIS User Community, DigitalGlobe, GeoEye, Earthstar Geographics, Airbus

Référence CIMA+ : Z:\Cima 2030\Développement\Clients\CIMA\mtl\SG09749A (Haut-Richelieu)\030 - Devpt\+ PISRMM\SG09749A - Production Carte.mxd

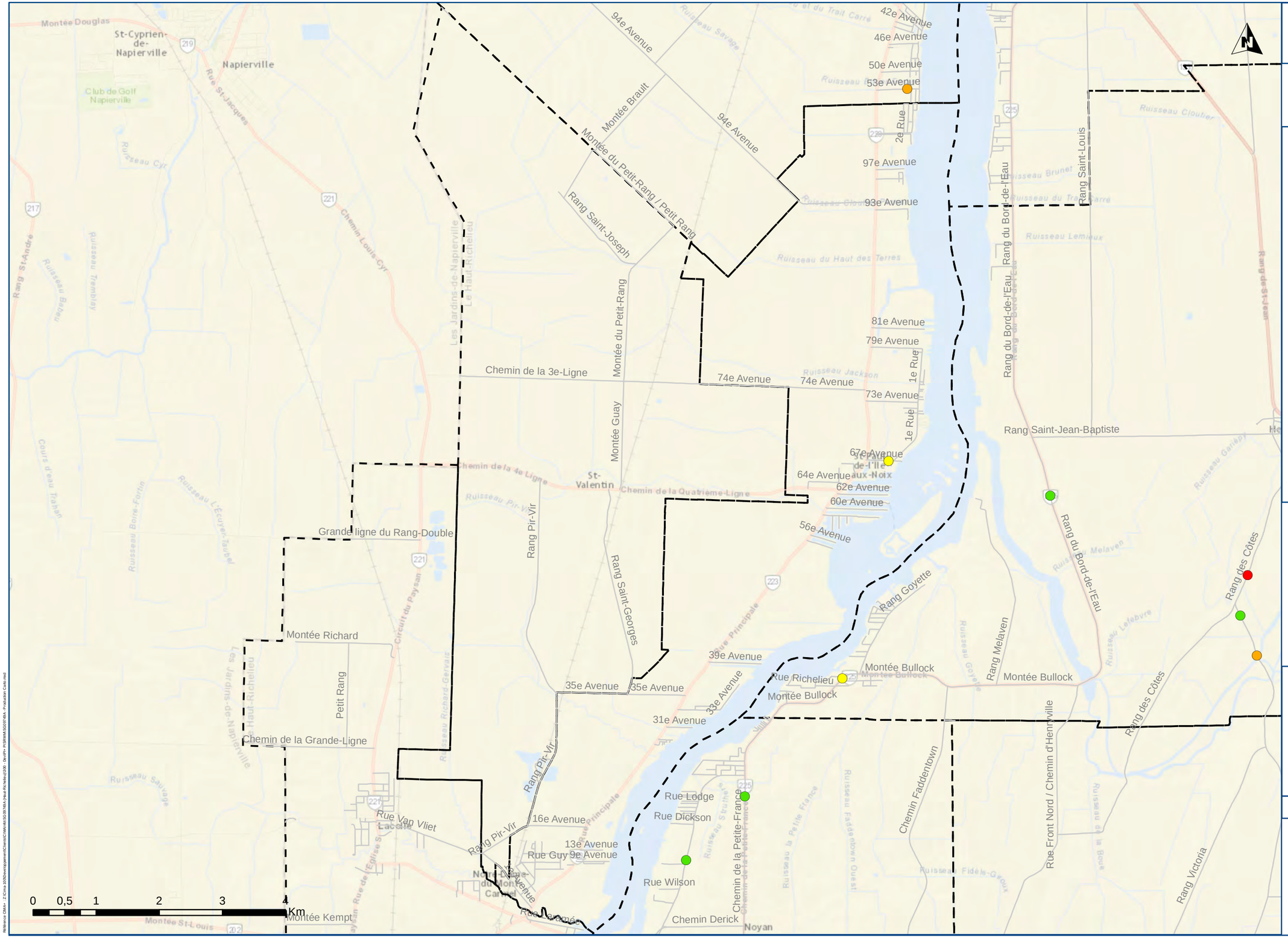

MRC du Haut-Richelieu

PLAN D'INTERVENTION
DE SÉCURITÉ ROUTIÈRE
EN MILIEU MUNICIPAL (PISRMM)

Légende

Gravite

- Mortel
- Grave
- Léger
- Matériel majeur
- Matériel mineur
- Limite municipale

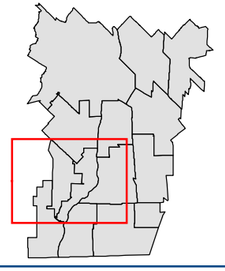

Saint-Valentin

Accidents impliquant une collision frontale

Carte 5-4-j

Projet : SG09749A

CIMA Partenaire de génie

Projection : NAD 83, MTM zone 8

2017-01-25

Sources:

Données d'accidents 2010-2014 (SAAQ)
Réseau routier 2016 (Adresse Québec)

Fond de carte : Esri, HERE, DeLorme, USGS, Intermap, , NRCAN, © OpenStreetMap contributors, and the GIS User Community, DigitalGlobe, GeoEye, Earthstar Geographics, Airbus

Référence CIMA+ : Z:\Cima 2030\Développement\Clients\CIMA\mtl\SG09749A (Haut-Richelieu)\030 - Devis\PI-PISRMM-SG09749A - Production Cartes.mxd

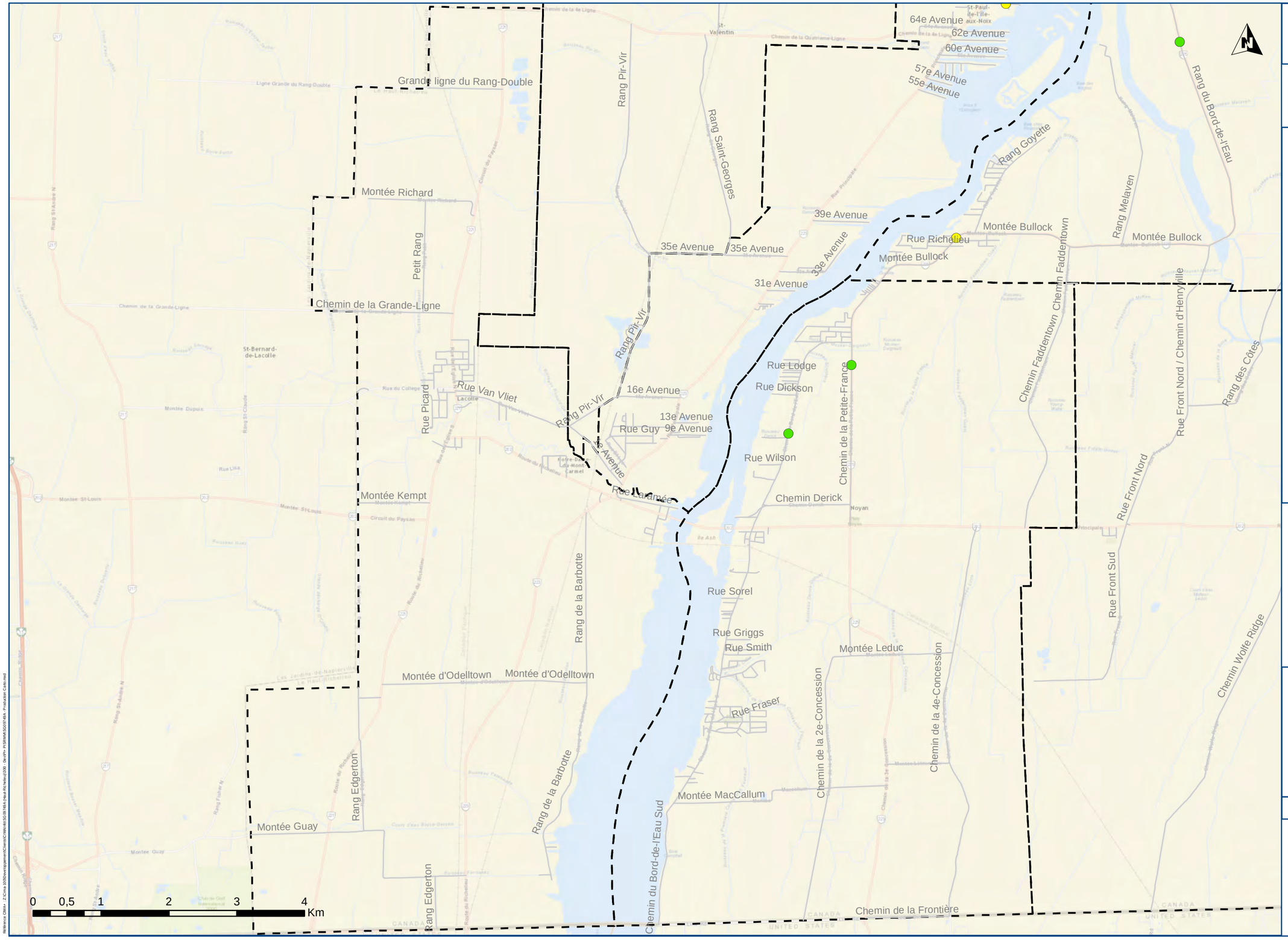

MRC du Haut-Richelieu

PLAN D'INTERVENTION
DE SÉCURITÉ ROUTIÈRE
EN MILIEU MUNICIPAL (PISRMM)

Légende

Gravite

- Mortel
- Grave
- Léger
- Matériel majeur
- Matériel mineur
- Limite municipale

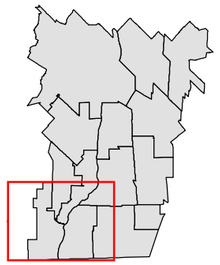

Noyan

Accidents impliquant une collision frontale

Carte 5-4-k

Projet : SG09749A

Projection : NAD 83, MTM zone 8

2017-01-25

Sources:

Données d'accidents 2010-2014 (SAAQ)
Réseau routier 2016 (Adresse Québec)

Fond de carte : Esri, HERE, DeLorme, USGS, Intermap, , NRCAN, © OpenStreetMap contributors, and the GIS User Community, DigitalGlobe, GeoEye, Earthstar Geographics, Airbus

Référence CIMA : Z:\Cima 3000\Developpement\Clients\CIMA\46\SG09749\A (Haut-Richelieu)\030 - Devl\Pr. PISRMM\SG09749A - Production Carte.mxd

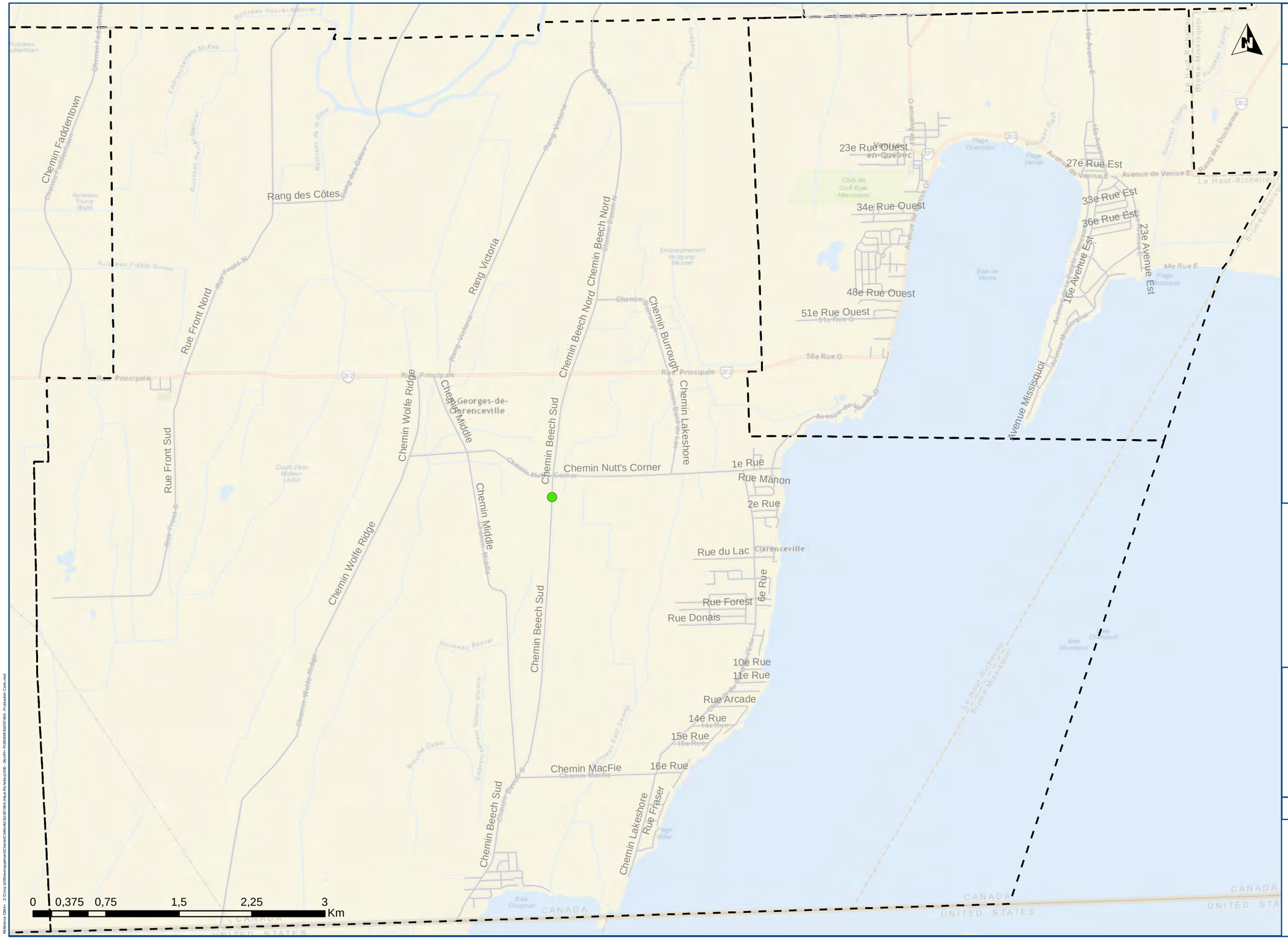

MRC du Haut-Richelieu

PLAN D'INTERVENTION
DE SÉCURITÉ ROUTIÈRE
EN MILIEU MUNICIPAL (PISRMM)

Légende

Gravite

- Mortel
- Grave
- Léger
- Matériel majeur
- Matériel mineur
- Limite municipale

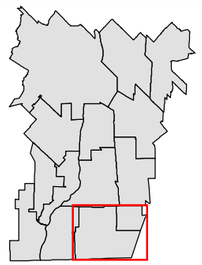

Venise-en-Québec

Accidents impliquant une collision frontale

Carte 5-4-I

Projet : SG09749A

CIMA Partenaire de génie

Projection : NAD 83, MTM zone 8

2017-01-25

Sources:

Données d'accidents 2010-2014 (SAAQ)
Réseau routier 2016 (Adresse Québec)

Fond de carte : Esri, HERE, DeLorme, USGS, Intermap, , NRCAN, © OpenStreetMap contributors, and the GIS User Community, DigitalGlobe, GeoEye, Earthstar Geographics, Airbus

Référence CIMA+ : Z:\Cima-10\Développement\Clients\CMA\#ESG09749A (Haut-Richelieu)\300 - Devis\- PISRMM\SG09749A - Production Carte.mxd

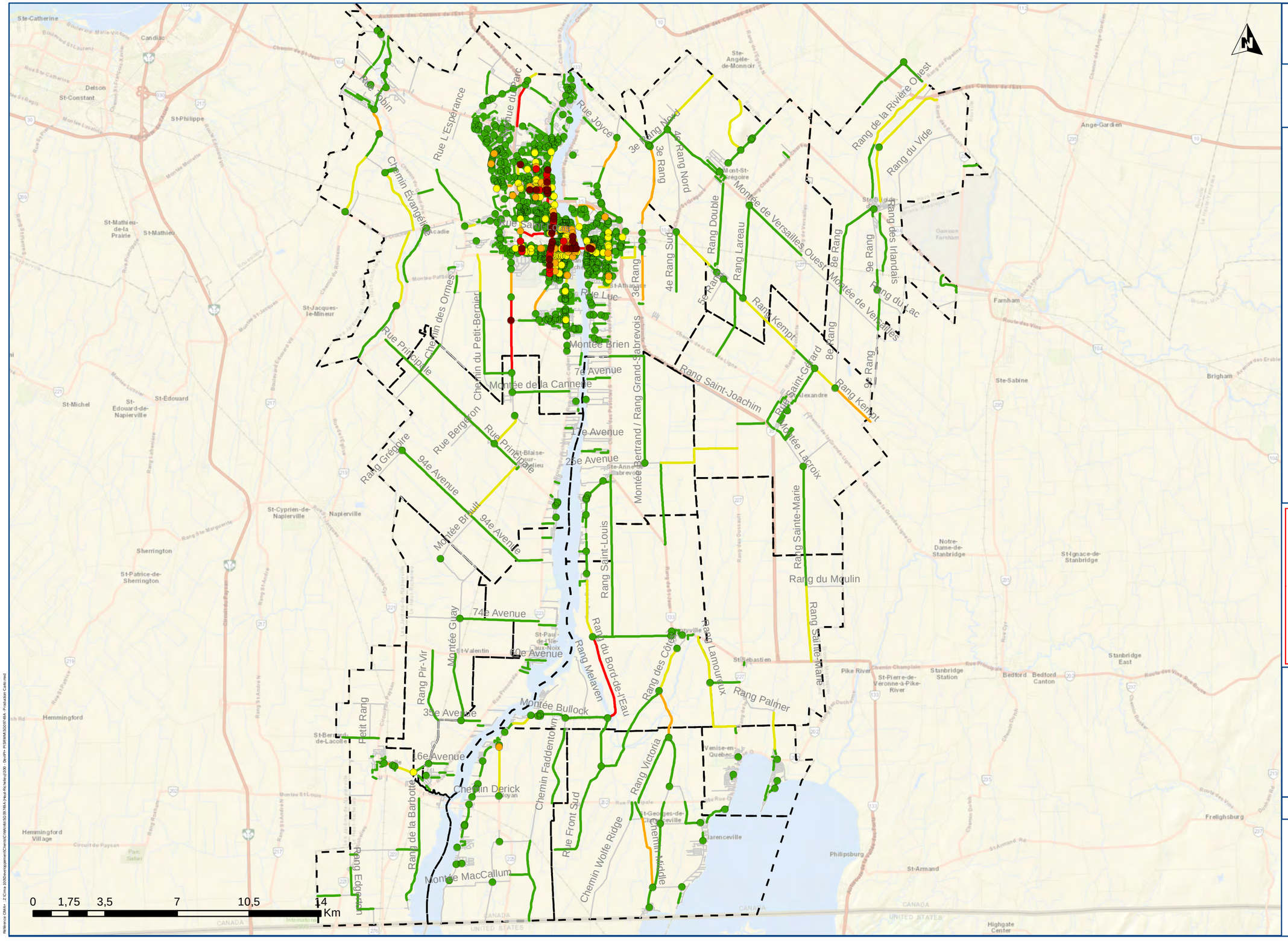

MRC du Haut-Richelieu

PLAN D'INTERVENTION
DE SÉCURITÉ ROUTIÈRE
EN MILIEU MUNICIPAL (PISRMM)

Légende

Nombre d'accidents

- 1 - 4
- 5 - 8
- 9 - 12
- 13 - 16
- 17 et plus

Nombre d'accidents

- 1 - 4
- 5 - 8
- 9 - 12
- 13 et plus
- Limite municipale

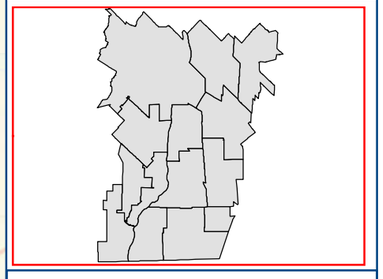

Haut-Richelieu

Nombre d'accidents aux intersections et aux tronçons routiers

Carte 5-5-0

Projet : SG09749A

CIMA Partenaire de génie

Projection : NAD 83, MTM zone 8

2017-01-25

Sources:

Données d'accidents 2010-2014 (SAAQ)
Réseau routier 2016 (Adresse Québec)

Fond de carte : Esri, HERE, DeLorme, USGS, Intermap, , NRCAN, © OpenStreetMap contributors, and the GIS User Community, DigitalGlobe, GeoEye, Earthstar Geographics, Airbus

Référence CIMA+ : Z:\Cima 3D\Développement\Clients\CIMA\MS\SG09749A (Haut-Richelieu)\030 - Devis\PI-PISRMM-SG09749A - Production Cartes.mxd

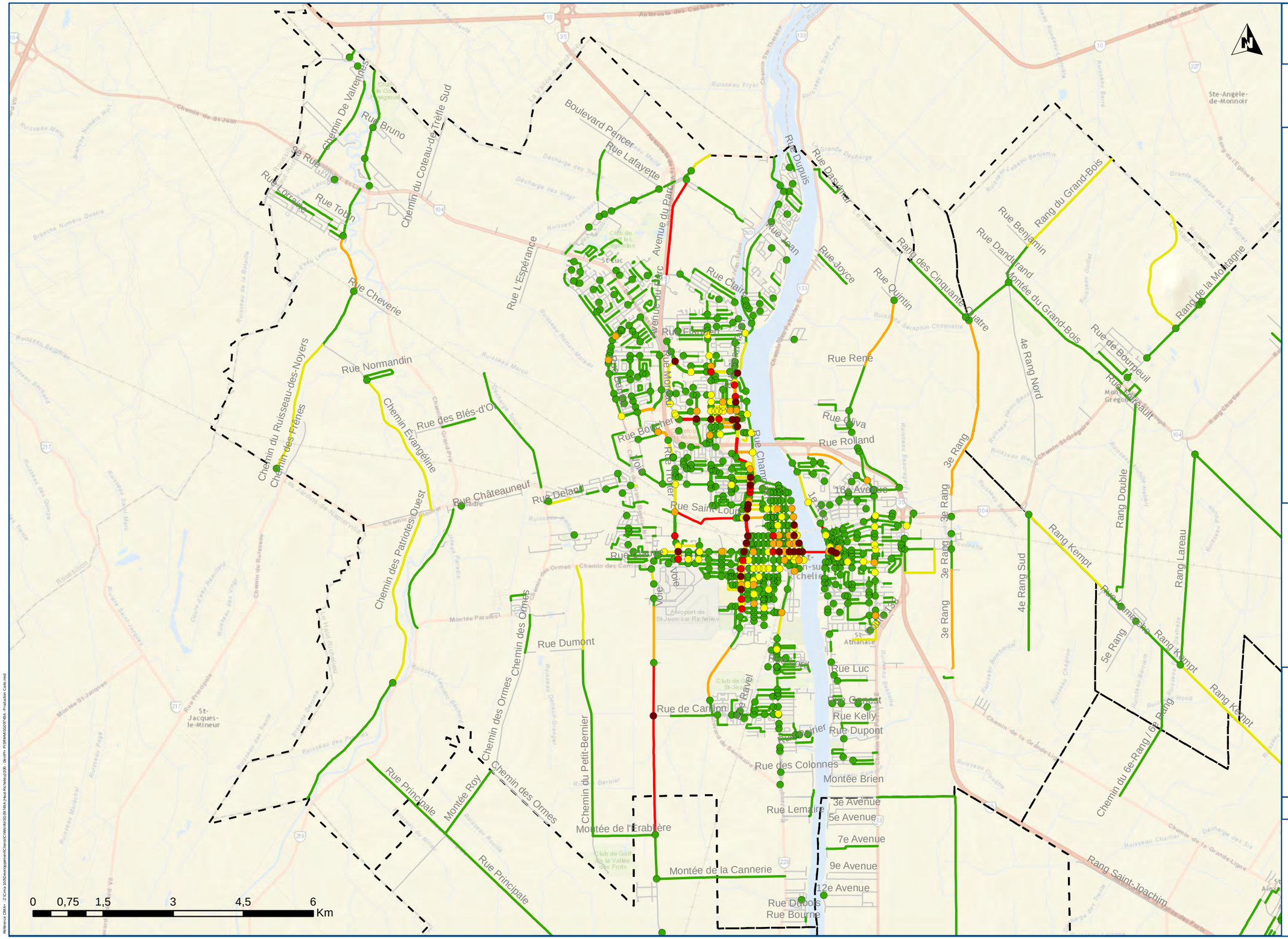

MRC du Haut-Richelieu

PLAN D'INTERVENTION
DE SÉCURITÉ ROUTIÈRE
EN MILIEU MUNICIPAL (PISRMM)

Légende

Nombre d'accidents

- 1 - 4
- 5 - 8
- 9 - 12
- 13 - 16
- 17 et plus

Nombre d'accidents

- 1 - 4
- 5 - 8
- 9 - 12
- 13 et plus
- Limite municipale

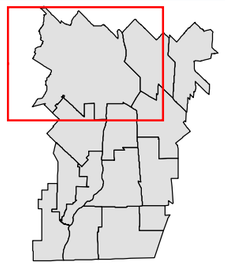

Saint-Jean-sur-Richelieu

Nombre d'accidents aux intersections et aux tronçons routiers

Carte 5-5-a

Projet : SG09749A

CIMA Partenaire de génie

Projection : NAD 83, MTM zone 8

2017-01-25

Sources:

Données d'accidents 2010-2014 (SAAQ)
Réseau routier 2016 (Adresse Québec)

Fond de carte : Esri, HERE, DeLorme, USGS, Intermap, , NRCAN, © OpenStreetMap contributors, and the GIS User Community, DigitalGlobe, GeoEye, Earthstar Geographics, Airbus

Référence CIMA+ : Z:\Cima-1000\Developpement\Clients\CIMA\Intra\SG09749A (Haut-Richelieu)\09 - DevPh PISRMM\SG09749A - Production Carte.mxd

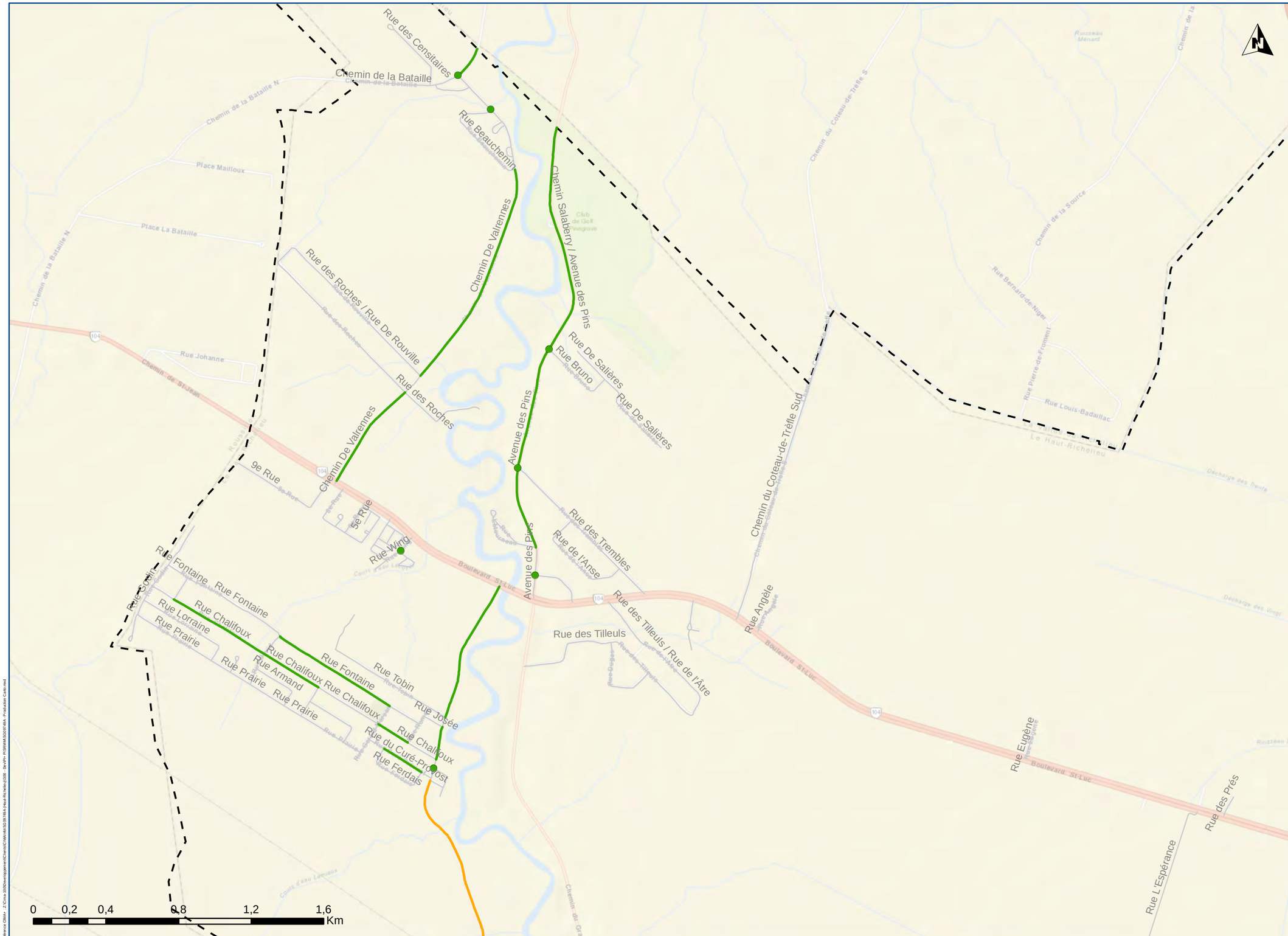

MRC du Haut-Richelieu

PLAN D'INTERVENTION
DE SÉCURITÉ ROUTIÈRE
EN MILIEU MUNICIPAL (PISRMM)

Légende

Nombre d'accidents

- 1 - 4
- 5 - 8
- 9 - 12
- 13 - 16
- 17 et plus

Nombre d'accidents

- 1 - 4
- 5 - 8
- 9 - 12
- 13 et plus
- Limite municipale

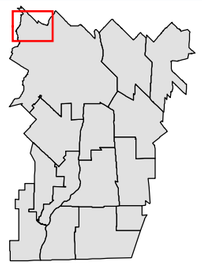

Saint-Jean-sur-Richelieu Nord-Ouest

Nombre d'accidents aux intersections et aux tronçons routiers

Carte 5-5-b

Projet : SG09749A

CIMA+ Partenaire de génie

Projection : NAD 83, MTM zone 8

2017-01-25

Sources:

Données d'accidents 2010-2014 (SAAQ)
Réseau routier 2016 (Adresse Québec)

Fond de carte : Esri, HERE, DeLorme, USGS, Intermap, , NRCAN, © OpenStreetMap contributors, and the GIS User Community, DigitalGlobe, GeoEye, Earthstar Geographics, Airbus

Référence CIMA+ : Z:\Cima-3100\Developpement\Clients\CMA\#65\SG09749A-Haut-Richelieu\300_Devpt\PISRMM\SG09749A_Production Cartes.mxd

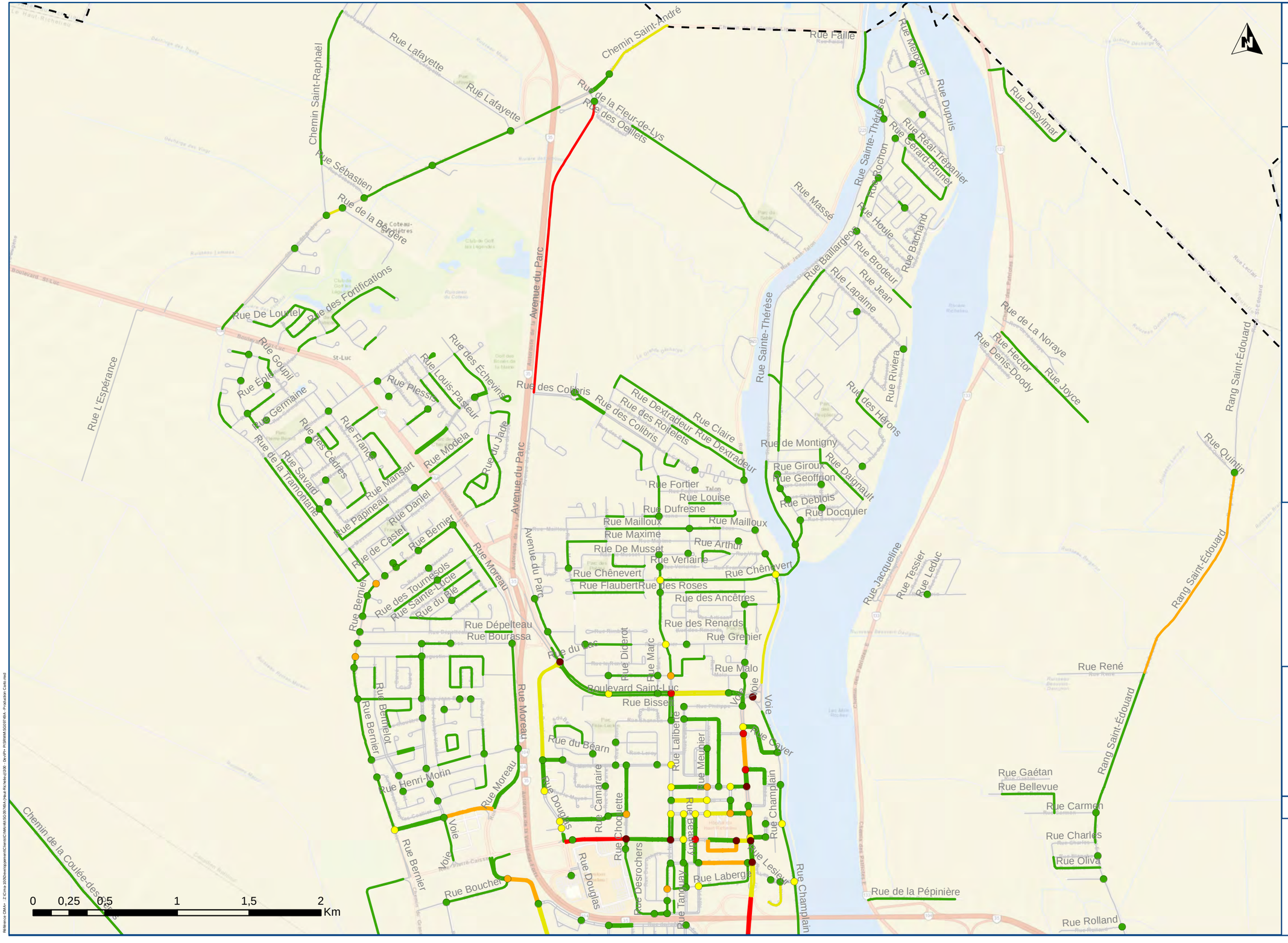

MRC du Haut-Richelieu

PLAN D'INTERVENTION
DE SÉCURITÉ ROUTIÈRE
EN MILIEU MUNICIPAL (PISRMM)

Légende

Nombre d'accidents

- 1 - 4
- 5 - 8
- 9 - 12
- 13 - 16
- 17 et plus

Nombre d'accidents

- 1 - 4
- 5 - 8
- 9 - 12
- 13 et plus
- Limite municipale

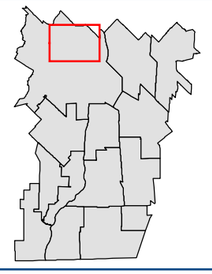

Saint-Jean-sur-Richelieu Nord

Nombre d'accidents aux intersections et aux tronçons routiers

Carte 5-5-c

Projet : SG09749A

CIMA+ Partenaire de génie

Projection : NAD 83, MTM zone 8

2017-01-25

Sources:

Données d'accidents 2010-2014 (SAAQ)
Réseau routier 2016 (Adresse Québec)

Fond de carte : Esri, HERE, DeLorme, USGS, Intermap, , NRCAN, © OpenStreetMap contributors, and the GIS User Community, DigitalGlobe, GeoEye, Earthstar Geographics, Airbus

Référence CIMA+ : Z:\Cima-1000\Developpement\Clients\CMUrbain\SG097491A (Haut-Richelieu)\100 - Devis\- PISRMM\SG097491A - Production Carte.mxd

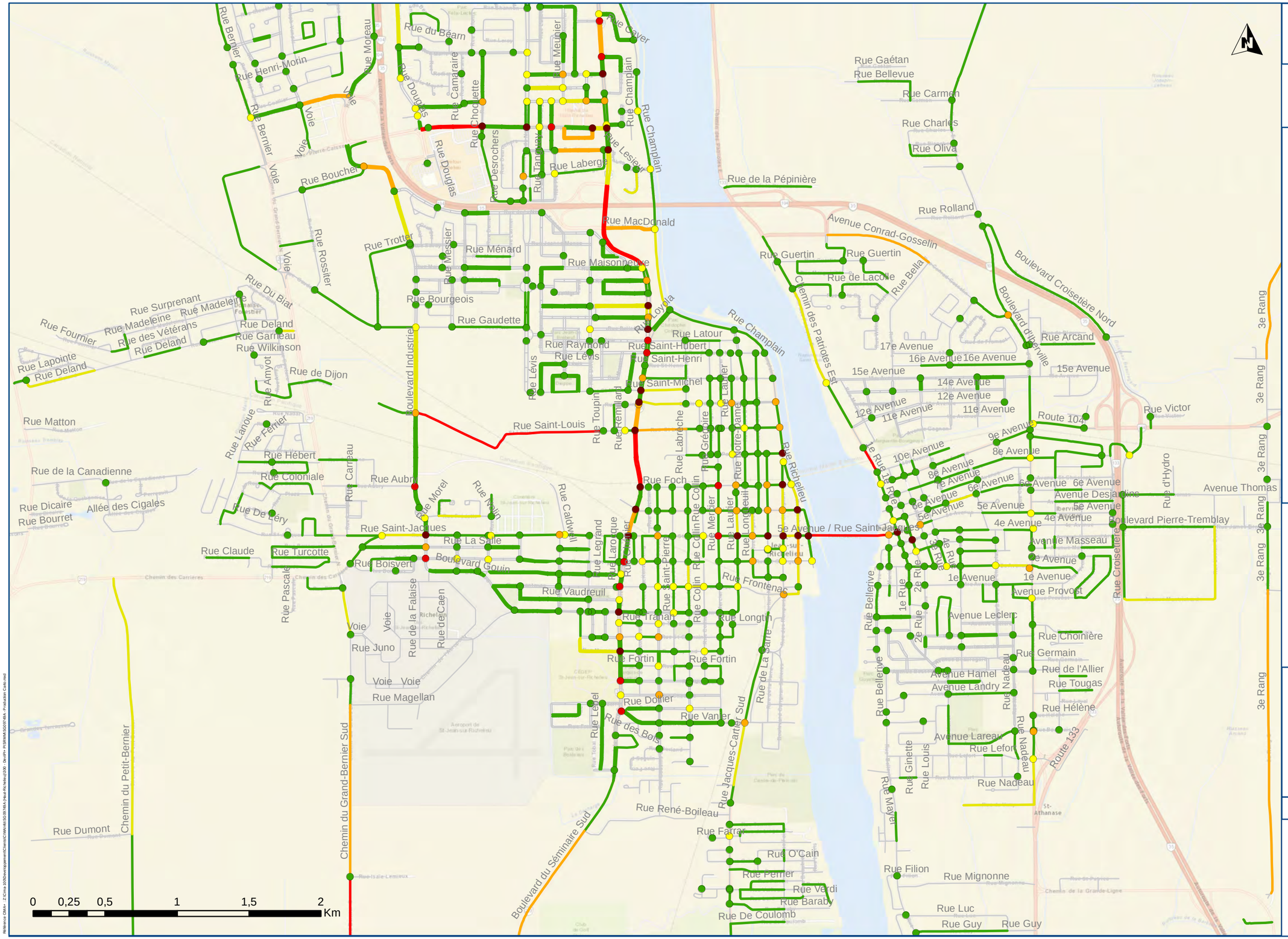

MRC du Haut-Richelieu

PLAN D'INTERVENTION
DE SÉCURITÉ ROUTIÈRE
EN MILIEU MUNICIPAL (PISRMM)

Légende

Nombre d'accidents

- 1 - 4
- 5 - 8
- 9 - 12
- 13 - 16
- 17 et plus

Nombre d'accidents

- 1 - 4
- 5 - 8
- 9 - 12
- 13 et plus
- Limite municipale

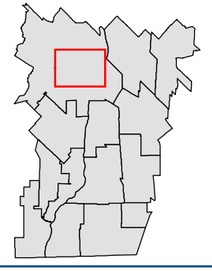

Saint-Jean-sur-Richelieu Centre

Nombre d'accidents aux intersections et aux tronçons routiers

Carte 5-5-d

Projet : SG09749A

CIMA Partenaire de génie

Projection : NAD 83, MTM zone 8

2017-01-25

Sources:

Données d'accidents 2010-2014 (SAAQ)
Réseau routier 2016 (Adresse Québec)

Fond de carte : Esri, HERE, DeLorme, USGS, Intermap, , NRCAN, © OpenStreetMap contributors, and the GIS User Community, DigitalGlobe, GeoEye, Earthstar Geographics, Airbus

Référence CIMA : Z:\Cima 3000\Développement\Clients\CIMA\46\SG09749\A (Haut-Richelieu)\100 - Devis\PI - PISRMM\SG09749A - Production Carte.mxd

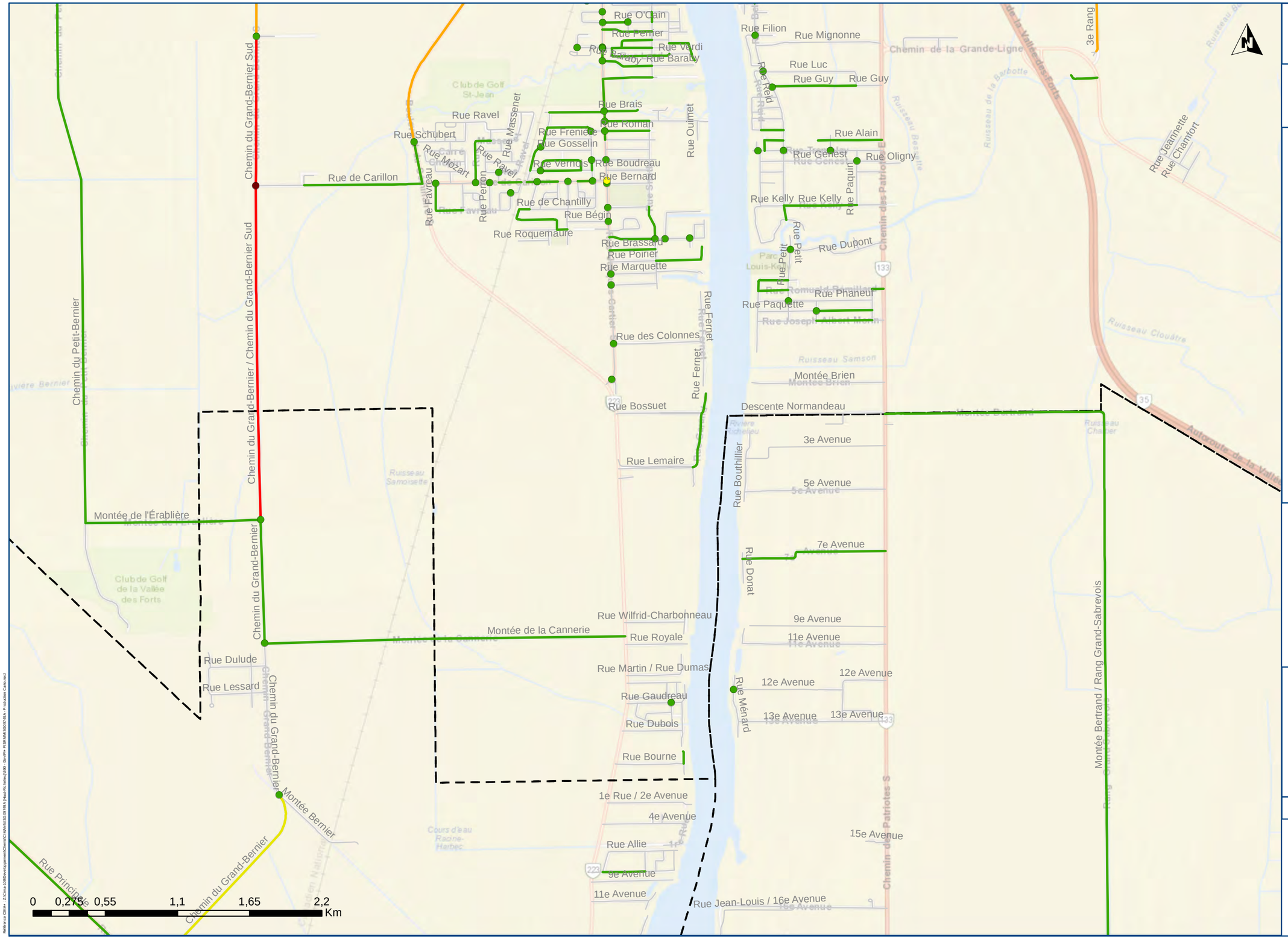

MRC du Haut-Richelieu

PLAN D'INTERVENTION
DE SÉCURITÉ ROUTIÈRE
EN MILIEU MUNICIPAL (PISRMM)

Légende

Nombre d'accidents

- 1 - 4
- 5 - 8
- 9 - 12
- 13 - 16
- 17 et plus

Nombre d'accidents

- 1 - 4
- 5 - 8
- 9 - 12
- 13 et plus
- Limite municipale

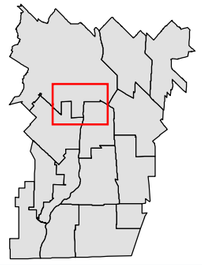

Saint-Jean-sur-Richelieu Sud

Nombre d'accidents aux intersections et aux tronçons routiers

Carte 5-5-e

Projet : SG09749A

CIMA Partenaire de génie

Projection : NAD 83, MTM zone 8

2017-01-25

Sources:

Données d'accidents 2010-2014 (SAAQ)
Réseau routier 2016 (Adresse Québec)

Fond de carte : Esri, HERE, DeLorme, USGS, Intermap, , NRCAN, © OpenStreetMap contributors, and the GIS User Community, DigitalGlobe, GeoEye, Earthstar Geographics, Airbus

Référence CIMA+ : Z:\Cima-3000\workgroupes\Clients\CTMA\46\SG09749\A (Haut-Richelieu)\030 - Devis\Pr PISRMM\SG09749-A - Production Carte.mxd

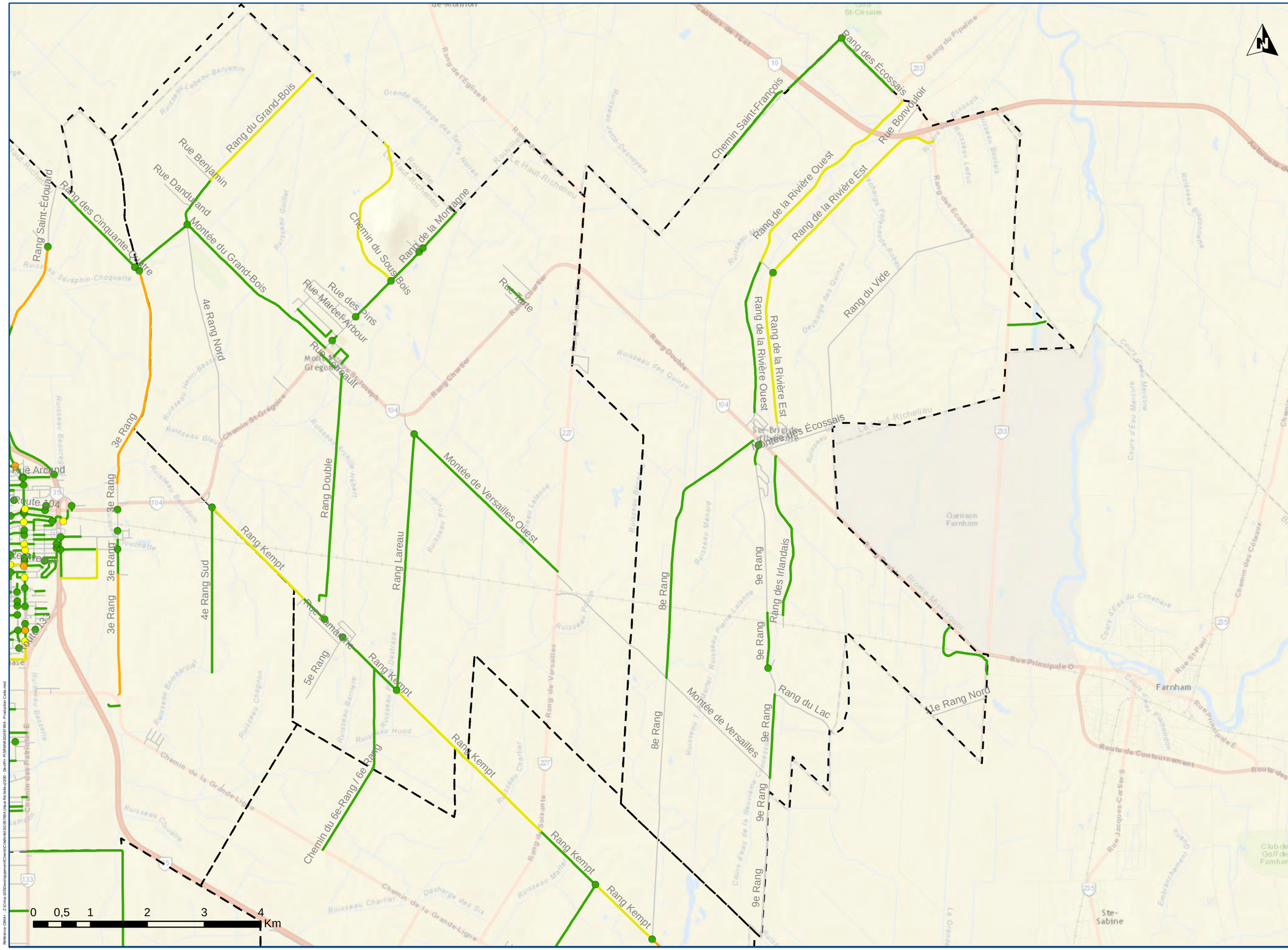

MRC du Haut-Richelieu

PLAN D'INTERVENTION
DE SÉCURITÉ ROUTIÈRE
EN MILIEU MUNICIPAL (PISRMM)

Légende

Nombre d'accidents

- 1 - 4
- 5 - 8
- 9 - 12
- 13 - 16
- 17 et plus

Nombre d'accidents

- 1 - 4
- 5 - 8
- 9 - 12
- 13 et plus
- Limite municipale

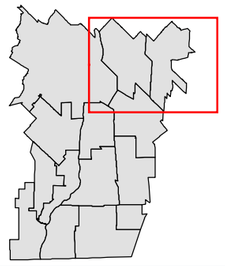

Mont-Saint-Grégoire

Nombre d'accidents aux intersections et aux tronçons routiers

Carte 5-5-f

Projet : SG09749A

CIMA Partenaire de génie

Projection : NAD 83, MTM zone 8

2017-01-25

Sources:

Données d'accidents 2010-2014 (SAAQ)
Réseau routier 2016 (Adresse Québec)

Fond de carte : Esri, HERE, DeLorme, USGS, Intermap, , NRCAN, © OpenStreetMap contributors, and the GIS User Community, DigitalGlobe, GeoEye, Earthstar Geographics, Airbus

Référence CIMA+ : Z:\Cima 3D\Développement\Clients\CIMA\mtl\SG09749A (Haut-Richelieu)\100 - Dev\PI - PISRMM\SG09749A - Production Carte.mxd

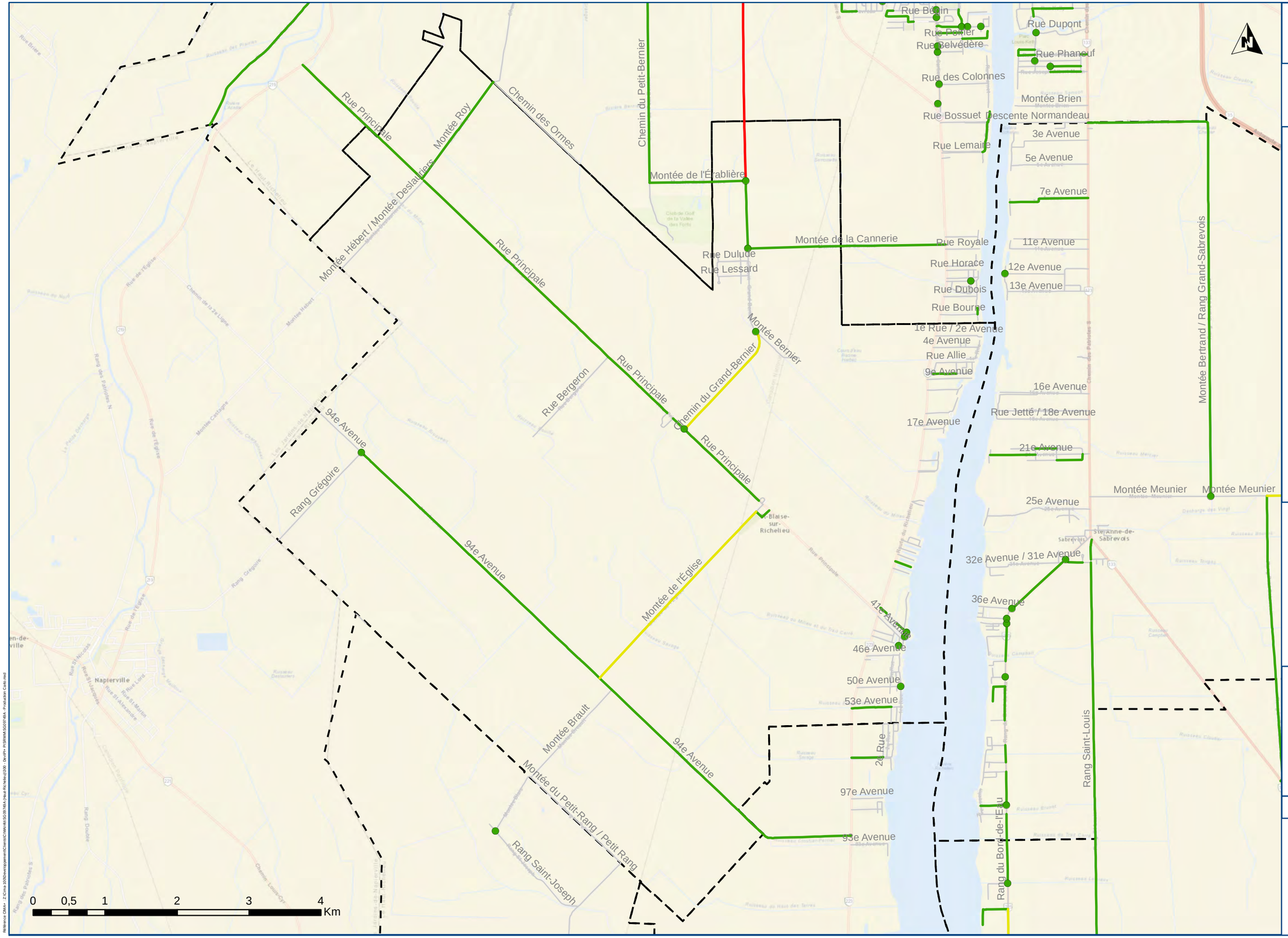

MRC du Haut-Richelieu

PLAN D'INTERVENTION
DE SÉCURITÉ ROUTIÈRE
EN MILIEU MUNICIPAL (PISRMM)

Légende

Nombre d'accidents

- 1 - 4
- 5 - 8
- 9 - 12
- 13 - 16
- 17 et plus

Nombre d'accidents

- 1 - 4
- 5 - 8
- 9 - 12
- 13 et plus
- Limite municipale

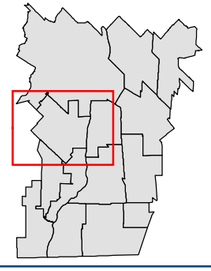

Saint-Blaise-sur-Richelieu

Nombre d'accidents aux intersections et aux tronçons routiers

Carte 5-5-g

Projet : SG09749A

CIMA Partenaire de génie

Projection : NAD 83, MTM zone 8

2017-01-25

Sources:

Données d'accidents 2010-2014 (SAAQ)
Réseau routier 2016 (Adresse Québec)

Fond de carte : Esri, HERE, DeLorme, USGS, Intermap, , NRCAN, © OpenStreetMap contributors, and the GIS User Community, DigitalGlobe, GeoEye, Earthstar Geographics, Airbus

Référence CIMA+ : Z:\Cima 2030\Développement\Clients\CIMA\MRS\SG097491A (Haut-Richelieu)\200 - Devis\5+ PISRMM\SG097491A - Production Cartes.mxd

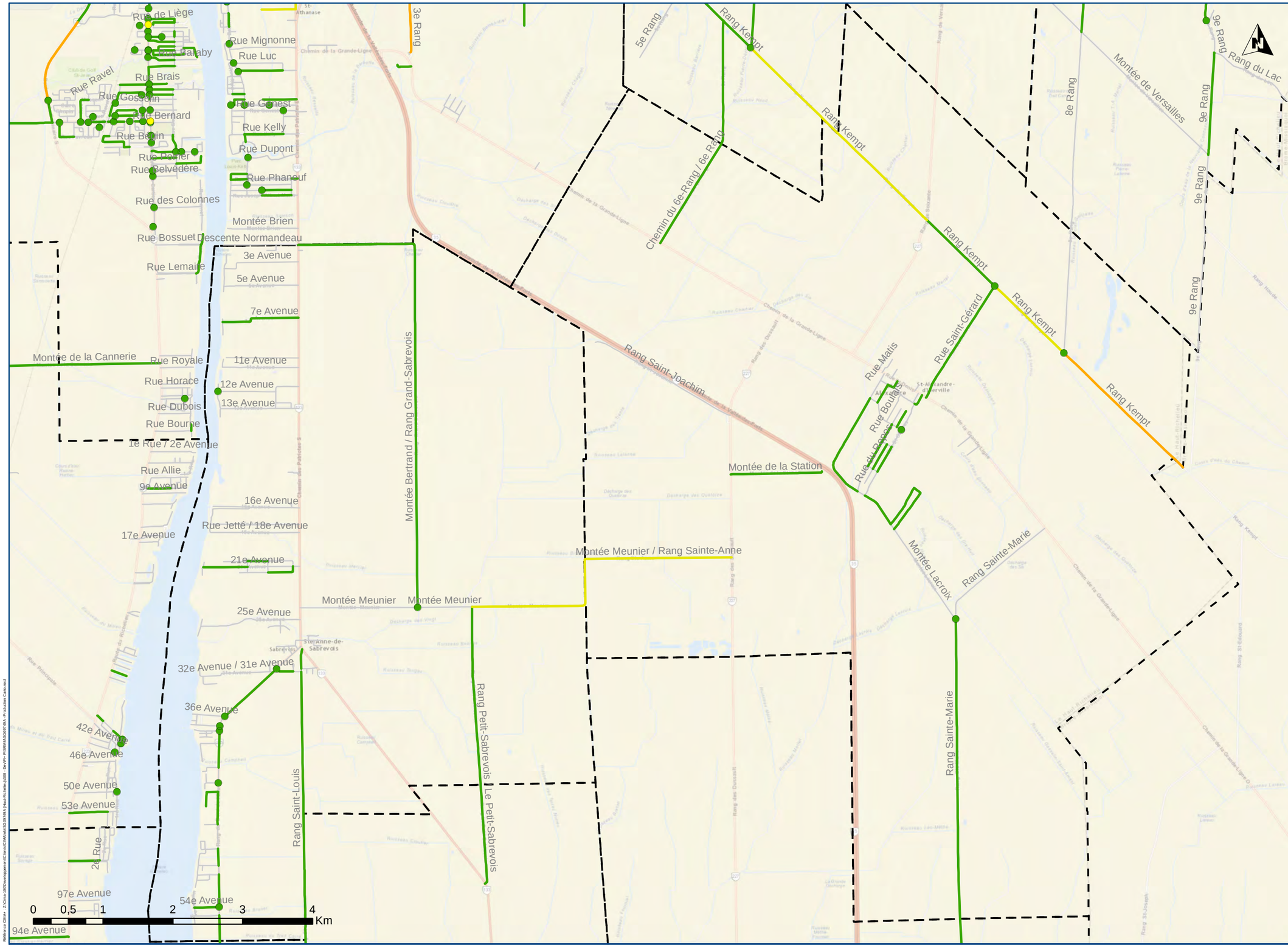

MRC du Haut-Richelieu

PLAN D'INTERVENTION
DE SÉCURITÉ ROUTIÈRE
EN MILIEU MUNICIPAL (PISRMM)

Légende

Nombre d'accidents

- 1 - 4
- 5 - 8
- 9 - 12
- 13 - 16
- 17 et plus

Nombre d'accidents

- 1 - 4
- 5 - 8
- 9 - 12
- 13 et plus
- Limite municipale

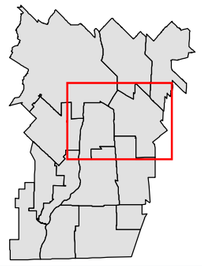

Saint-Alexandre

Nombre d'accidents aux intersections et aux tronçons routiers

Carte 5-5-h

Projet : SG09749A

CIMA Partenaire de génie

Projection : NAD 83, MTM zone 8

2017-01-25

Sources:

Données d'accidents 2010-2014 (SAAQ)
Réseau routier 2016 (Adresse Québec)

Fond de carte : Esri, HERE, DeLorme, USGS, Intermap, , NRCAN, © OpenStreetMap contributors, and the GIS User Community, DigitalGlobe, GeoEye, Earthstar Geographics, Airbus

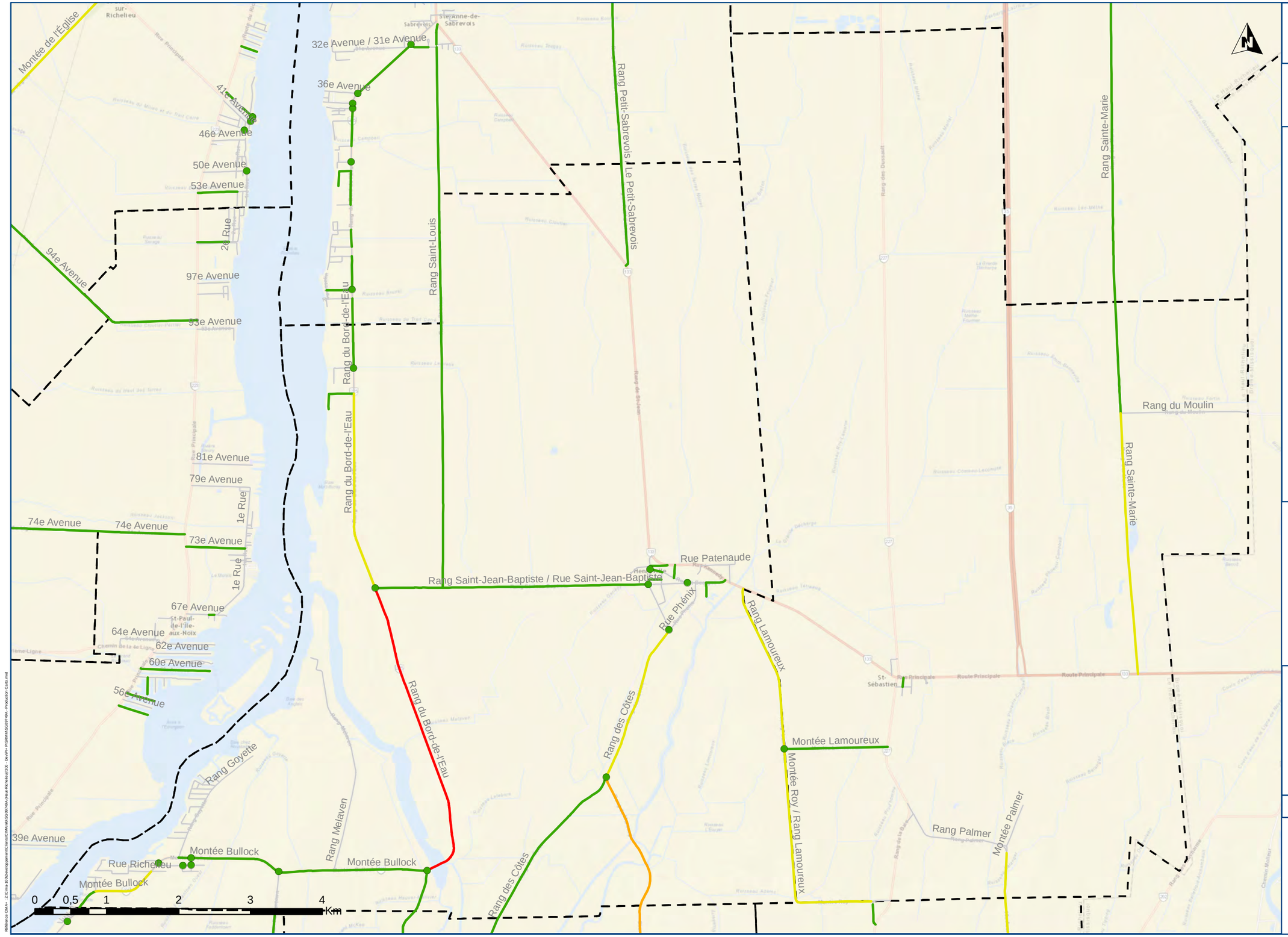

MRC du Haut-Richelieu

PLAN D'INTERVENTION
DE SÉCURITÉ ROUTIÈRE
EN MILIEU MUNICIPAL (PISRMM)

Légende

Nombre d'accidents

- 1 - 4
- 5 - 8
- 9 - 12
- 13 - 16
- 17 et plus

Nombre d'accidents

- 1 - 4
- 5 - 8
- 9 - 12
- 13 et plus
- Limite municipale

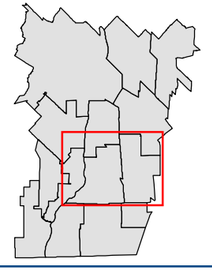

Henryville

Nombre d'accidents aux intersections et aux tronçons routiers

Carte 5-5-i

Projet : SG09749A

CIMA Partenaire de génie

Projection : NAD 83, MTM zone 8

2017-01-25

Sources:

Données d'accidents 2010-2014 (SAAQ)
Réseau routier 2016 (Adresse Québec)

Fond de carte : Esri, HERE, DeLorme, USGS, Intermap, , NRCAN, © OpenStreetMap contributors, and the GIS User Community, DigitalGlobe, GeoEye, Earthstar Geographics, Airbus

Référence CIMA+ : Z:\Cima 2030\Développement\Clients\CIMA\fr\SG09749A (Haut-Richelieu)\030 - Devpt\+ PISRMM\SG09749A - Production Carte.mxd

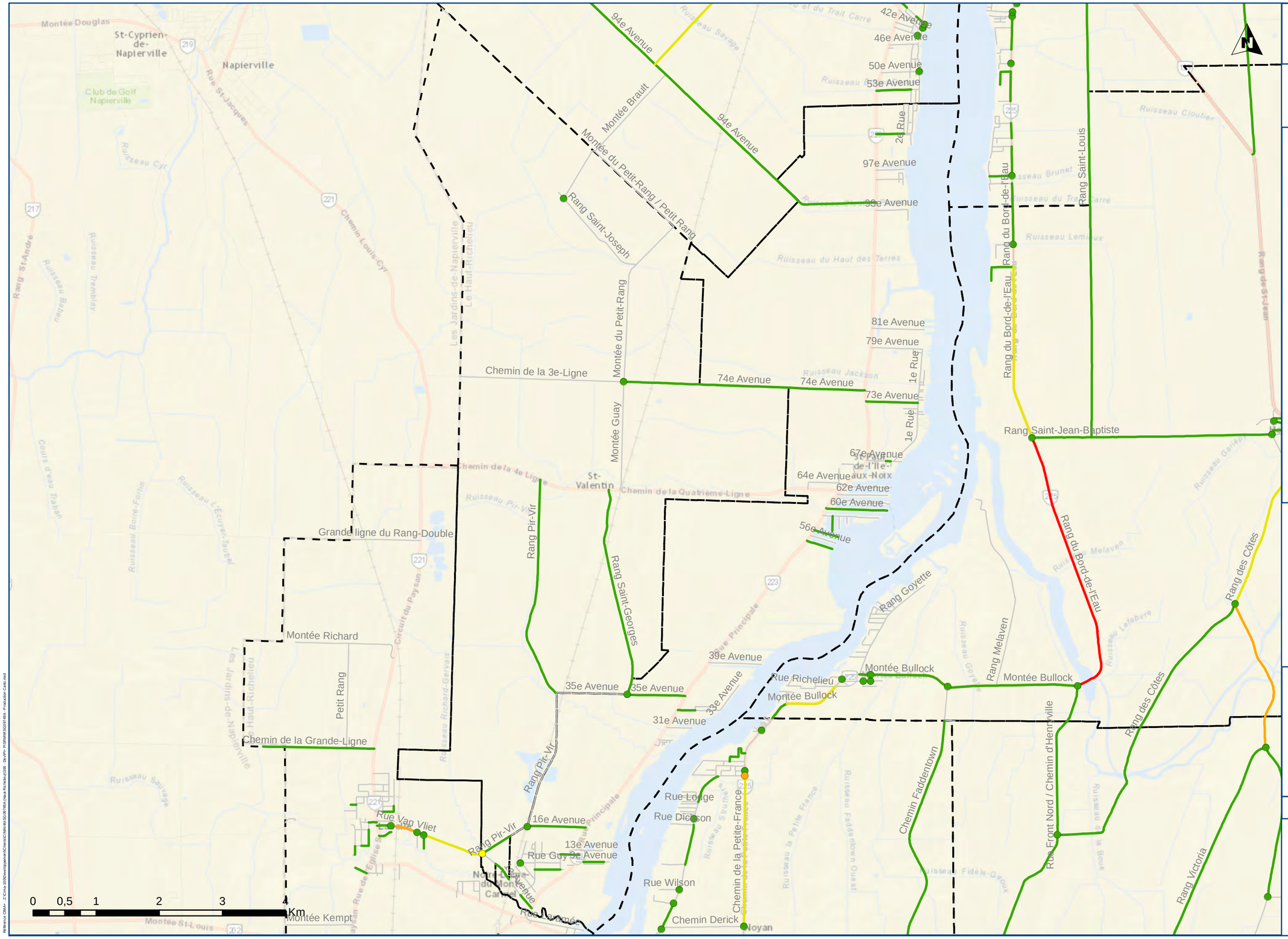

MRC du Haut-Richelieu

PLAN D'INTERVENTION
DE SÉCURITÉ ROUTIÈRE
EN MILIEU MUNICIPAL (PISRMM)

Légende

Nombre d'accidents

- 1 - 4
- 5 - 8
- 9 - 12
- 13 - 16
- 17 et plus

Nombre d'accidents

- 1 - 4
- 5 - 8
- 9 - 12
- 13 et plus
- Limite municipale

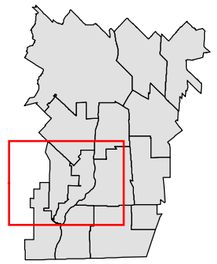

Saint-Valentin

Nombre d'accidents aux intersections et aux tronçons routiers

Carte 5-5-j

Projet : SG09749A

CIMA+ Partenaire de génie

Projection : NAD 83, MTM zone 8

2017-01-25

Sources:

Données d'accidents 2010-2014 (SAAQ)
Réseau routier 2016 (Adresse Québec)

Fond de carte : Esri, HERE, DeLorme, USGS, Intermap, , NRCAN, © OpenStreetMap contributors, and the GIS User Community, DigitalGlobe, GeoEye, Earthstar Geographics, Airbus

Référence CIMA+ : Z:\Cima-3100\Developpement\Clients\CMA\HR\SG09749A-Haut-Richelieu\300_DevPro\PISRMM\SG09749A_Production Cartes.mxd

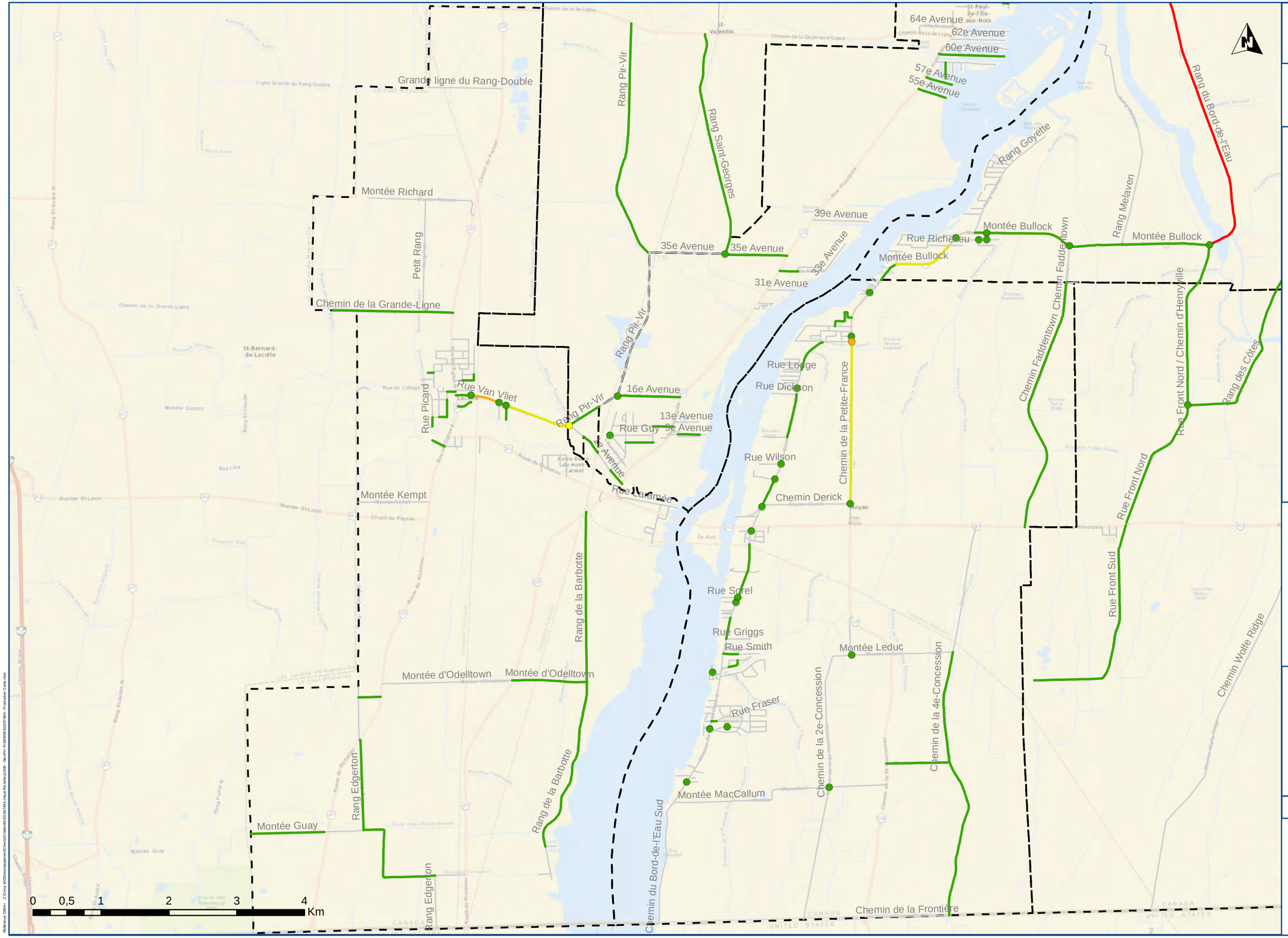

MRC du Haut-Richelieu

PLAN D'INTERVENTION
DE SÉCURITÉ ROUTIÈRE
EN MILIEU MUNICIPAL (PISRMM)

Légende

Nombre d'accidents

- 1 - 4
- 5 - 8
- 9 - 12
- 13 - 16
- 17 et plus

Nombre d'accidents

- 1 - 4
- 5 - 8
- 9 - 12
- 13 et plus
- Limite municipale

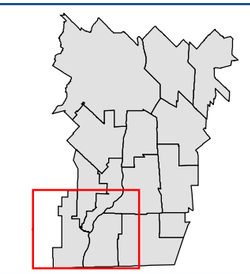

Noyan

Nombre d'accidents aux intersections et aux tronçons routiers

Carte 5-5-k

Projet : SG09749A

CIMA Partenaire de génie

Projection : NAD 83, MTM zone 8

2017-01-25

Sources:

Données d'accidents 2010-2014 (SAAQ)
Réseau routier 2016 (Adresse Québec)

Fond de carte : Esri, HERE, DeLorme, USGS, Intermap, , NRCAN, © OpenStreetMap contributors, and the GIS User Community, DigitalGlobe, GeoEye, Earthstar Geographics, Airbus

Référence CIMA : Z:\Cima 3000\Développement\Clients\CIMA\46\SG097\46A (Haut-Richelieu)\030 - Devis\PI - PISRMM\SG097\46A - Production Cartes.mxd

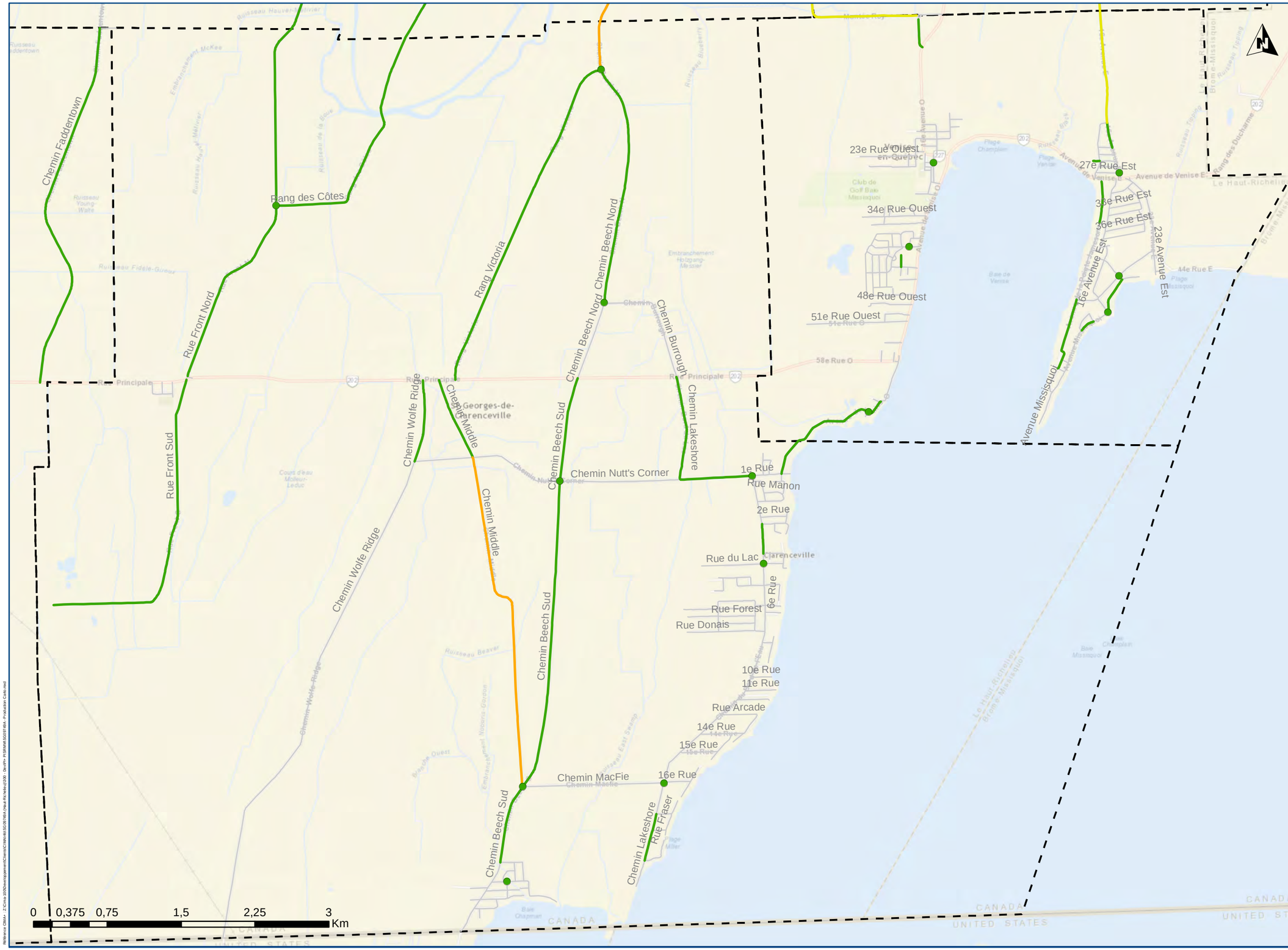

MRC du Haut-Richelieu

PLAN D'INTERVENTION
DE SÉCURITÉ ROUTIÈRE
EN MILIEU MUNICIPAL (PISRMM)

Légende

Nombre d'accidents

- 1 - 4
- 5 - 8
- 9 - 12
- 13 - 16
- 17 et plus

Nombre d'accidents

- 1 - 4
- 5 - 8
- 9 - 12
- 13 et plus
- Limite municipale

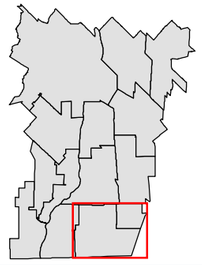

Venise-en-Québec

Nombre d'accidents aux intersections et aux tronçons routiers

Carte 5-5-I

Projet : SG09749A

CIMA Partenaire de génie

Projection : NAD 83, MTM zone 8

2017-01-25

Sources:

Données d'accidents 2010-2014 (SAAQ)
Réseau routier 2016 (Adresse Québec)

Fond de carte : Esri, HERE, DeLorme, USGS, Intermap, , NRCAN, © OpenStreetMap contributors, and the GIS User Community, DigitalGlobe, GeoEye, Earthstar Geographics, Airbus

Référence CIMA+ : Z:\Cima 2012\Developpement\Clients\CIMA\HE\SG09749A (Haut-Richelieu)\200 - Devpt\- PISRMM\SG09749A - Production Carte.mxd

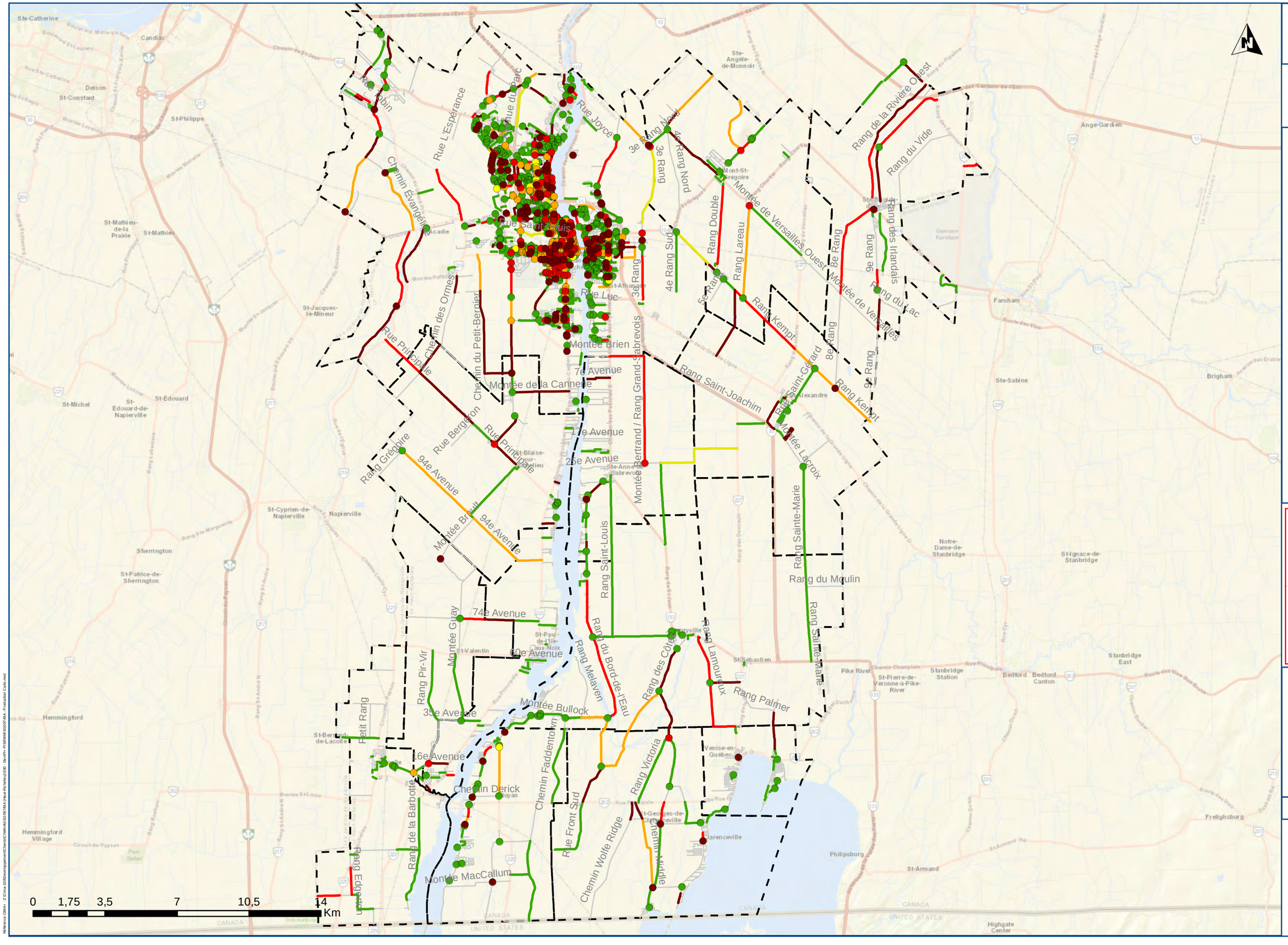

MRC du Haut-Richelieu

PLAN D'INTERVENTION
DE SÉCURITÉ ROUTIÈRE
EN MILIEU MUNICIPAL (PISRMM)

Légende

Indice de gravité

- 1,00
- 1,01 à 1,49
- 1,50 à 1,99
- 2,00 à 2,49
- 2,50 et plus

Indice de gravité

- 1,00
- 1,01 à 1,49
- 1,50 à 1,99
- 2,00 à 2,49
- 2,50 et plus
- Limite municipale

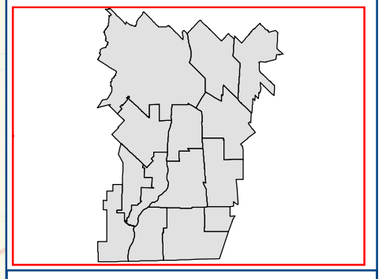

Haut-Richelieu

Indice de gravité des intersections et des tronçons routiers

Carte 5-6-0

Projet : SG09749A

CIMA Partenaire de génie

Projection : NAD 83, MTM zone 8

2017-01-25

Sources:

Données d'accidents 2010-2014 (SAAQ)
Réseau routier 2016 (Adresse Québec)

Fond de carte : Esri, HERE, DeLorme, USGS, Intermap, , NRCAN, © OpenStreetMap contributors, and the GIS User Community, DigitalGlobe, GeoEye, Earthstar Geographics, Airbus

Référence CIMA+ : Z:\Cima 3D\Développement\Clients\CIMA\MS\SG09749A (Haut-Richelieu)\030 - Devis\PI-PISRMM-SG09749A - Production Cartes.mxd

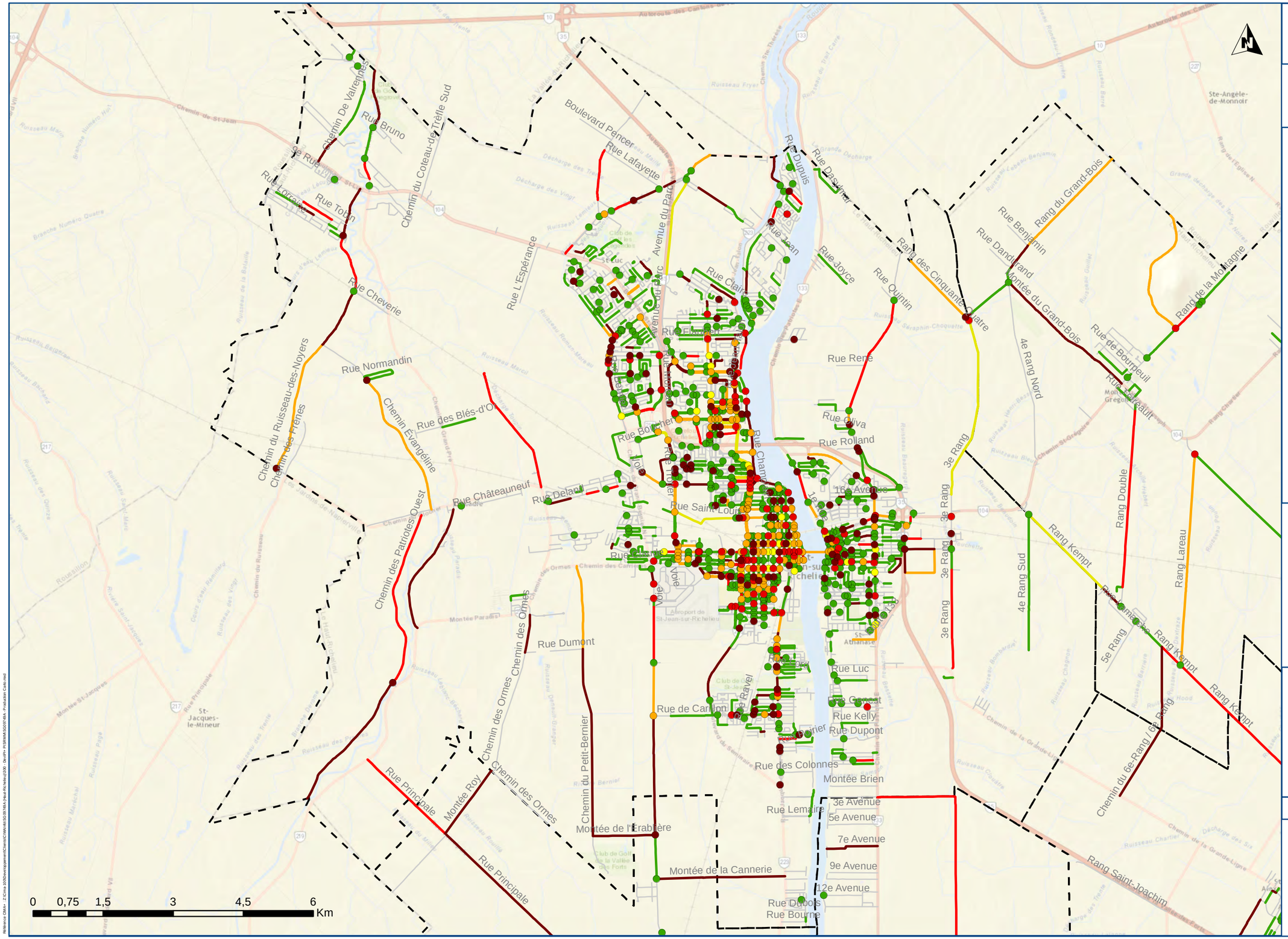

MRC du Haut-Richelieu

PLAN D'INTERVENTION
DE SÉCURITÉ ROUTIÈRE
EN MILIEU MUNICIPAL (PISRMM)

Légende

Indice de gravité

- 1,00
- 1,01 à 1,49
- 1,50 à 1,99
- 2,00 à 2,49
- 2,50 et plus

Indice de gravité

- 1,00
- 1,01 à 1,49
- 1,50 à 1,99
- 2,00 à 2,49
- 2,50 et plus
- Limite municipale

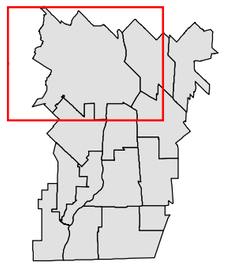

Saint-Jean-sur-Richelieu

Indice de gravité des intersections et des tronçons routiers

Carte 5-6-a

Projet : SG09749A

CIMA Partenaire de génie

Projection : NAD 83, MTM zone 8

2017-01-25

Sources:

Données d'accidents 2010-2014 (SAAQ)
Réseau routier 2016 (Adresse Québec)

Fond de carte : Esri, HERE, DeLorme, USGS, Intermap, , NRCAN, © OpenStreetMap contributors, and the GIS User Community, DigitalGlobe, GeoEye, Earthstar Geographics, Airbus

Référence CIMA+ : Z:\Cima-1000\Developpement\Clients\CIMA\mrc\SG09749A (Haut-Richelieu)\09 - DevPh PISRMM\SG09749A - Production Carte.mxd

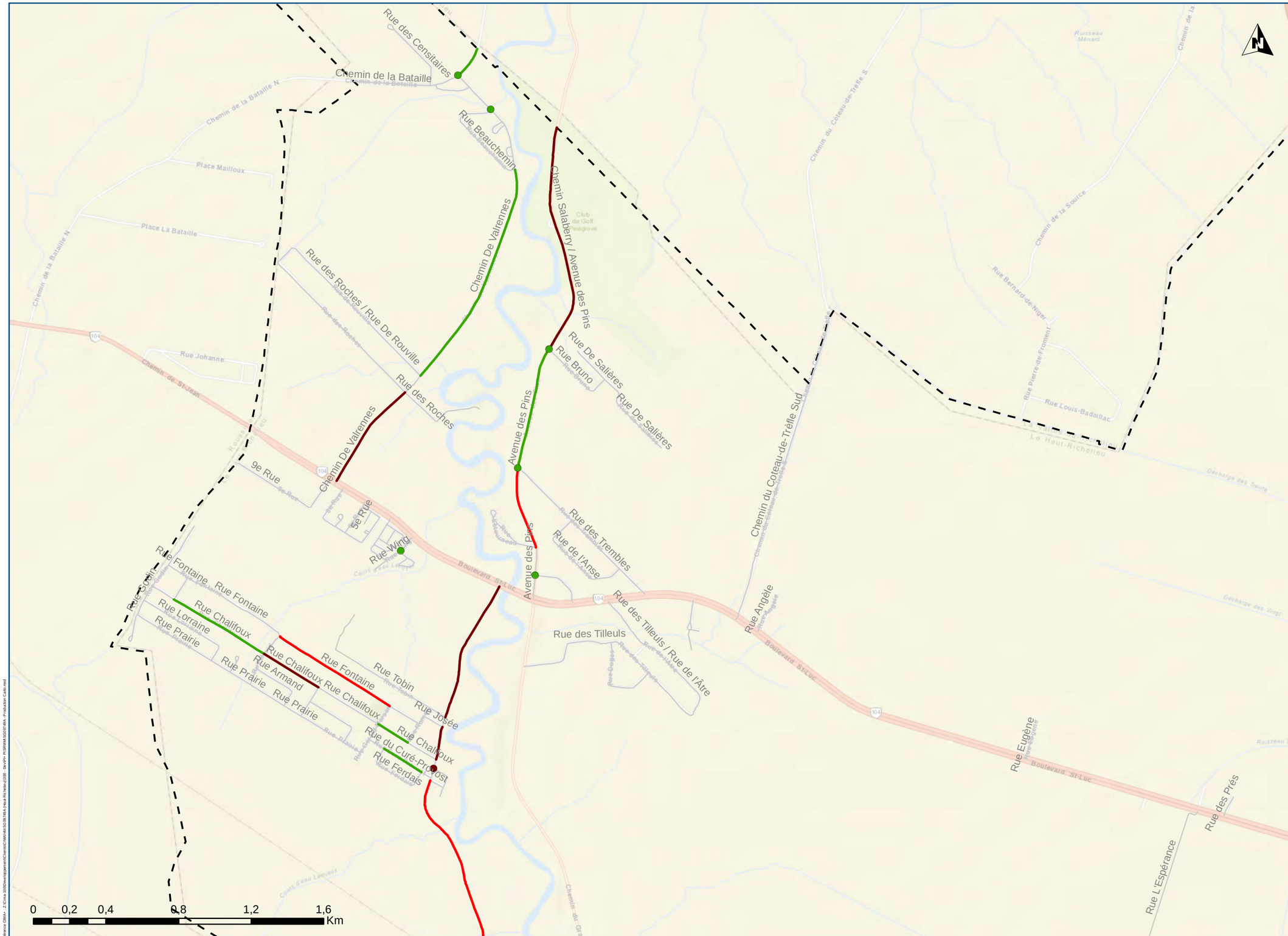

MRC du Haut-Richelieu

PLAN D'INTERVENTION
DE SÉCURITÉ ROUTIÈRE
EN MILIEU MUNICIPAL (PISRMM)

Légende

Indice de gravité

- 1,00
- 1,01 à 1,49
- 1,50 à 1,99
- 2,00 à 2,49
- 2,50 et plus

Indice de gravité

- 1,00
- 1,01 à 1,49
- 1,50 à 1,99
- 2,00 à 2,49
- 2,50 et plus
- Limite municipale

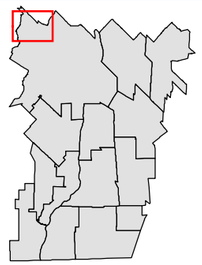

Saint-Jean-sur-Richelieu Nord-Ouest

Indice de gravité des intersections et des tronçons routiers

Carte 5-6-b

Projet : SG09749A

CIMA+ Partenaire de génie

Projection : NAD 83, MTM zone 8

2017-01-25

Sources:

Données d'accidents 2010-2014 (SAAQ)
Réseau routier 2016 (Adresse Québec)

Fond de carte : Esri, HERE, DeLorme, USGS, Intermap, , NRCAN, © OpenStreetMap contributors, and the GIS User Community, DigitalGlobe, GeoEye, Earthstar Geographics, Airbus

Référence CIMA+ : Z:\Cima-3100\Developpement\Clients\CMA\#65\SG09749A-Haut-Richelieu\300_Devpt-PISRMM\SG09749A_Production Cartes.mxd

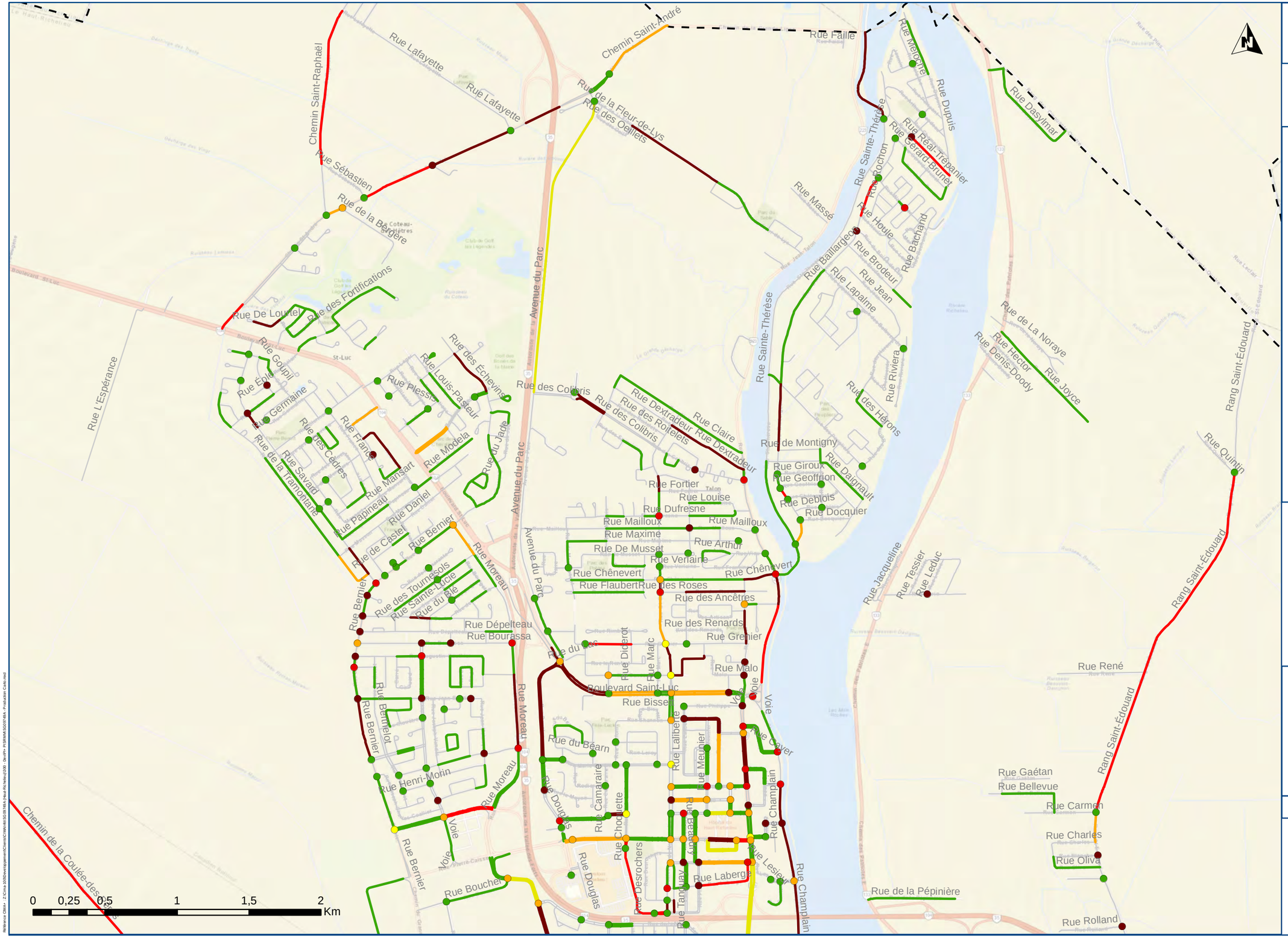

MRC du Haut-Richelieu

PLAN D'INTERVENTION
DE SÉCURITÉ ROUTIÈRE
EN MILIEU MUNICIPAL (PISRMM)

Légende

Indice de gravité

- 1,00
- 1,01 à 1,49
- 1,50 à 1,99
- 2,00 à 2,49
- 2,50 et plus

Indice de gravité

- 1,00
- 1,01 à 1,49
- 1,50 à 1,99
- 2,00 à 2,49
- 2,50 et plus
- Limite municipale

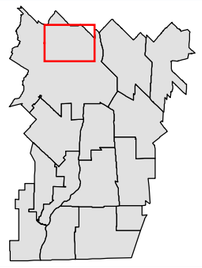

Saint-Jean-sur-Richelieu Nord

Indice de gravité des intersections et des tronçons routiers

Carte 5-6-c

Projet : SG09749A

CIMA+ Partenaire de génie

Projection : NAD 83, MTM zone 8

2017-01-25

Sources:

Données d'accidents 2010-2014 (SAAQ)
Réseau routier 2016 (Adresse Québec)

Fond de carte : Esri, HERE, DeLorme, USGS, Intermap, , NRCAN, © OpenStreetMap contributors, and the GIS User Community, DigitalGlobe, GeoEye, Earthstar Geographics, Airbus

Référence CIMA+ : Z:\Cima-1000\Developpement\Clients\CMA\mtl\SG09749A (Haut-Richelieu)\100 - Divers\PISRMM\SG09749A - Production Carte.mxd

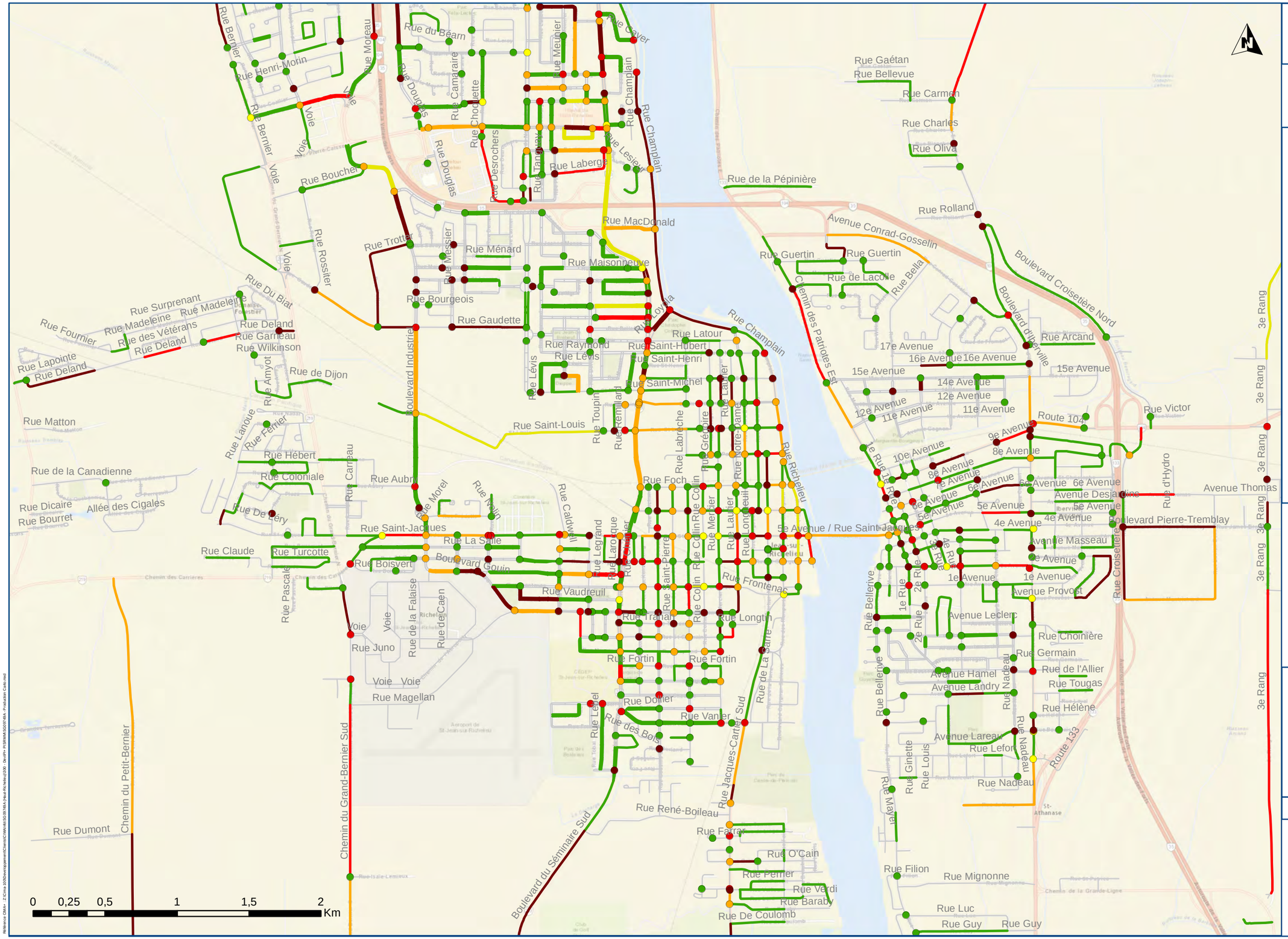

MRC du Haut-Richelieu

PLAN D'INTERVENTION
DE SÉCURITÉ ROUTIÈRE
EN MILIEU MUNICIPAL (PISRMM)

Légende

Indice de gravité

- 1,00
- 1,01 à 1,49
- 1,50 à 1,99
- 2,00 à 2,49
- 2,50 et plus

Indice de gravité

- 1,00
- 1,01 à 1,49
- 1,50 à 1,99
- 2,00 à 2,49
- 2,50 et plus
- Limite municipale

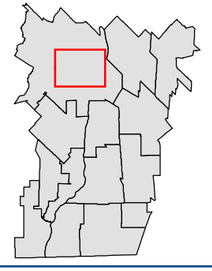

Saint-Jean-sur-Richelieu Centre

Indice de gravité des intersections et des tronçons routiers

Carte 5-6-d

Projet : SG09749A

CIMA Partenaire de génie

Projection : NAD 83, MTM zone 8

2017-01-25

Sources:

Données d'accidents 2010-2014 (SAAQ)
Réseau routier 2016 (Adresse Québec)

Fond de carte : Esri, HERE, DeLorme, USGS, Intermap, , NRCAN, © OpenStreetMap contributors, and the GIS User Community, DigitalGlobe, GeoEye, Earthstar Geographics, Airbus

Référence CIMA : Z:\Cima 3000\Développement\Clients\CIMA\46\SG09749\A (Haut-Richelieu)\100 - Devis\PI - PISRMM\SG09749A - Production Carte.mxd

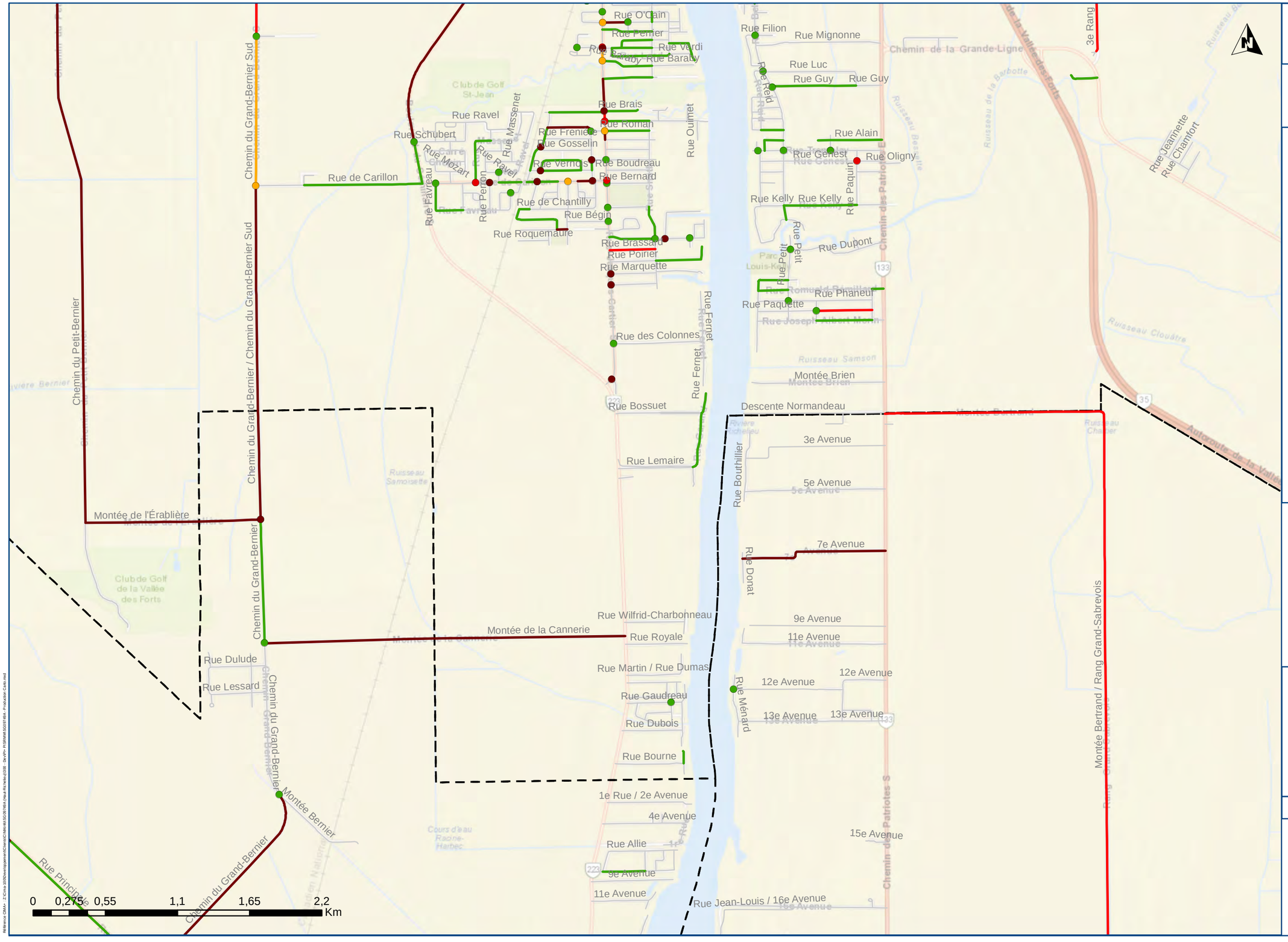

MRC du Haut-Richelieu

PLAN D'INTERVENTION
DE SÉCURITÉ ROUTIÈRE
EN MILIEU MUNICIPAL (PISRMM)

Légende

Indice de gravité

- 1,00
- 1,01 à 1,49
- 1,50 à 1,99
- 2,00 à 2,49
- 2,50 et plus

Indice de gravité

- 1,00
- 1,01 à 1,49
- 1,50 à 1,99
- 2,00 à 2,49
- 2,50 et plus
- Limite municipale

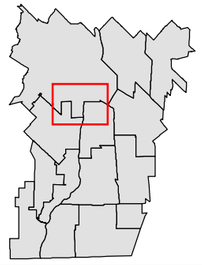

Saint-Jean-sur-Richelieu Sud

Indice de gravité des intersections et des tronçons routiers

Carte 5-6-e

Projet : SG09749A

CIMA Partenaire de génie

Projection : NAD 83, MTM zone 8

2017-01-25

Sources:

Données d'accidents 2010-2014 (SAAQ)
Réseau routier 2016 (Adresse Québec)

Fond de carte : Esri, HERE, DeLorme, USGS, Intermap, , NRCAN, © OpenStreetMap contributors, and the GIS User Community, DigitalGlobe, GeoEye, Earthstar Geographics, Airbus

Référence CIMA+ : Z:\Cima-3000\workgroupers\Clients\CTMA\65\SG09749\A\Haut-Richelieu\030 - Devrim PISRMM\SG09749-A - Production Carte.mxd

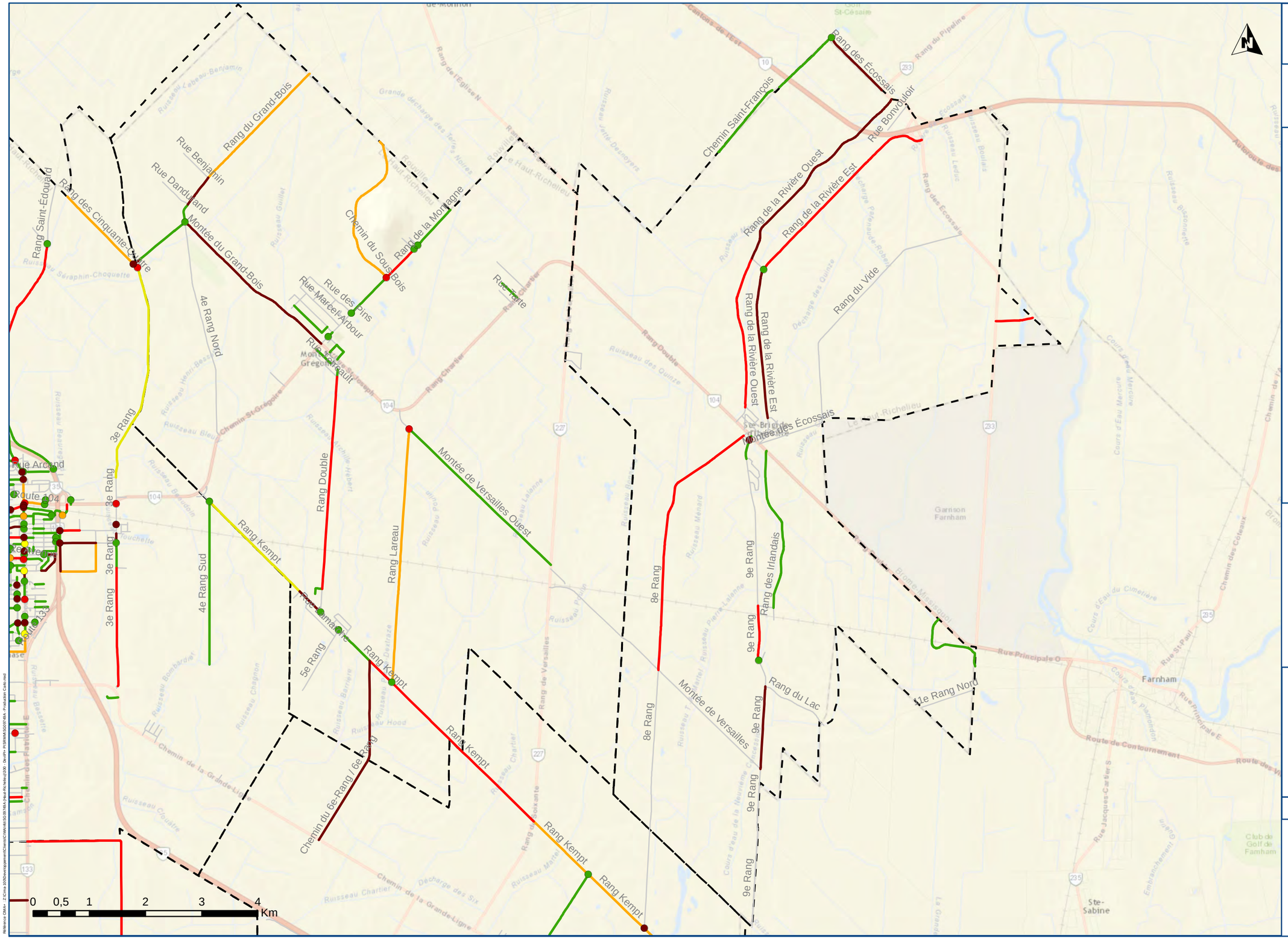

MRC du Haut-Richelieu

PLAN D'INTERVENTION
DE SÉCURITÉ ROUTIÈRE
EN MILIEU MUNICIPAL (PISRMM)

Légende

Indice de gravité

- 1,00
- 1,01 à 1,49
- 1,50 à 1,99
- 2,00 à 2,49
- 2,50 et plus

Indice de gravité

- 1,00
- 1,01 à 1,49
- 1,50 à 1,99
- 2,00 à 2,49
- 2,50 et plus
- Limite municipale

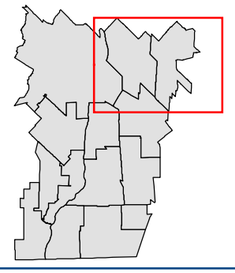

Mont-Saint-Grégoire

Indice de gravité des intersections et des tronçons routiers

Carte 5-6-f

Projet : SG09749A

CIMA Partenaire de génie

Projection : NAD 83, MTM zone 8

2017-01-25

Sources:

Données d'accidents 2010-2014 (SAAQ)
Réseau routier 2016 (Adresse Québec)

Fond de carte : Esri, HERE, DeLorme, USGS, Intermap, , NRCAN, © OpenStreetMap contributors, and the GIS User Community, DigitalGlobe, GeoEye, Earthstar Geographics, Airbus

Référence GMA : Z:\Cima 3000\Développement\Clients\CMA\46\SG09749\1-Haut-Richelieu\030 - DevPh - PISRMM\SG09749A - Production Cartes.mxd

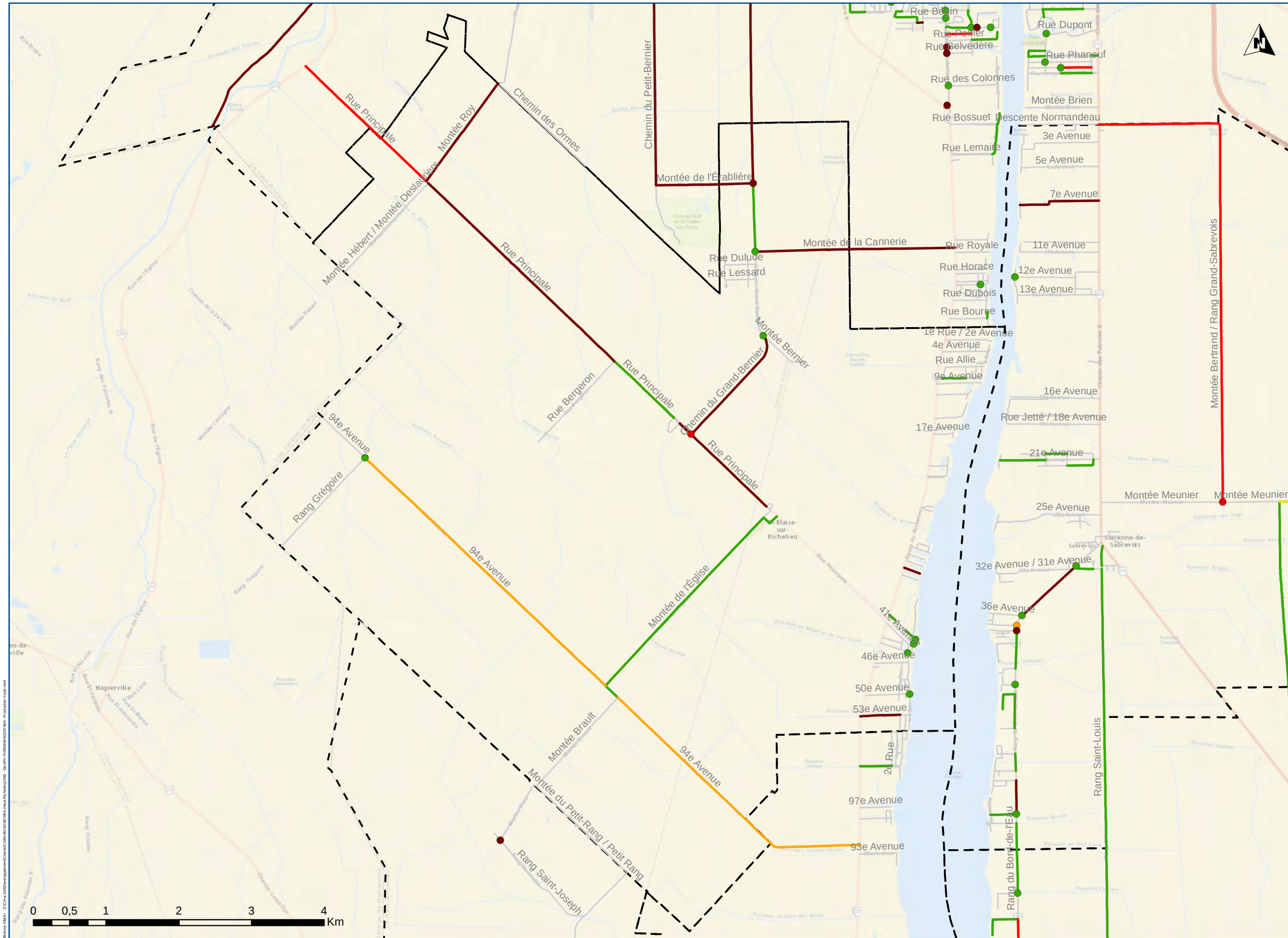

MRC du Haut-Richelieu

PLAN D'INTERVENTION
DE SÉCURITÉ ROUTIÈRE
EN MILIEU MUNICIPAL (PISRMM)

Légende

Indice de gravité

- 1,00
- 1,01 à 1,49
- 1,50 à 1,99
- 2,00 à 2,49
- 2,50 et plus

Indice de gravité

- 1,00
- 1,01 à 1,49
- 1,50 à 1,99
- 2,00 à 2,49
- 2,50 et plus
- Limite municipale

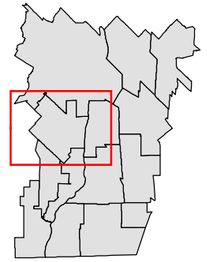

Saint-Blaise-sur-Richelieu

Indice de gravité des intersections et des tronçons routiers

Carte 5-6-g

Projet : SG09749A

CIMA Partenaire de génie

Projection : NAD 83, MTM zone 8

2017-01-25

Sources:

Données d'accidents 2010-2014 (SAAQ)
Réseau routier 2016 (Adresse Québec)

Fond de carte : Esri, HERE, DeLorme, USGS, Intermap, , NRCAN, © OpenStreetMap contributors, and the GIS User Community, DigitalGlobe, GeoEye, Earthstar Geographics, Airbus

Référence CIMA : Z:\Cima-1030\Developpement\Clients\CIMA\REG\SG09749A (Haut-Richelieu)\030 - Devis\- PISRMM\SG09749A - Production Carte.mxd

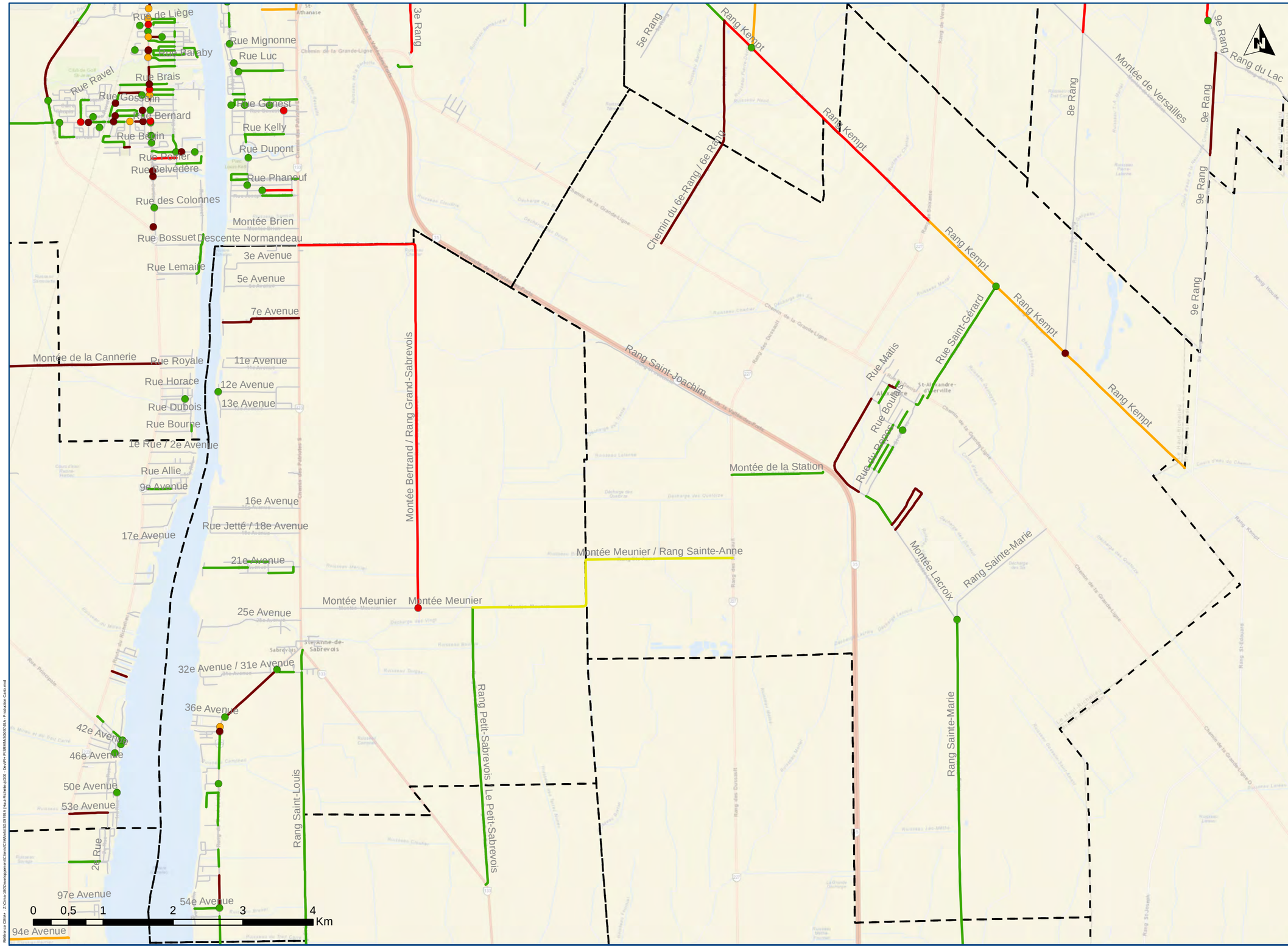

MRC du Haut-Richelieu

PLAN D'INTERVENTION
DE SÉCURITÉ ROUTIÈRE
EN MILIEU MUNICIPAL (PISRMM)

Légende

Indice de gravité

- 1,00
- 1,01 à 1,49
- 1,50 à 1,99
- 2,00 à 2,49
- 2,50 et plus

Indice de gravité

- 1,00
- 1,01 à 1,49
- 1,50 à 1,99
- 2,00 à 2,49
- 2,50 et plus
- Limite municipale

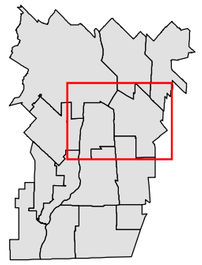

Saint-Alexandre

Indice de gravité des intersections et des tronçons routiers

Carte 5-6-h

Projet : SG09749A

CIMA Partenaire de génie

Projection : NAD 83, MTM zone 8

2017-01-25

Sources:

Données d'accidents 2010-2014 (SAAQ)
Réseau routier 2016 (Adresse Québec)

Fond de carte : Esri, HERE, DeLorme, USGS, Intermap, , NRCAN, © OpenStreetMap contributors, and the GIS User Community, DigitalGlobe, GeoEye, Earthstar Geographics, Airbus

Référence CIMA : Z:\Cima-3000\work\gpemard\Clients\CIMA\46\SG09749\A (Haut-Richelieu)\100 - Devis\PI - PISRMM\SG09749A - Production Carte.mxd

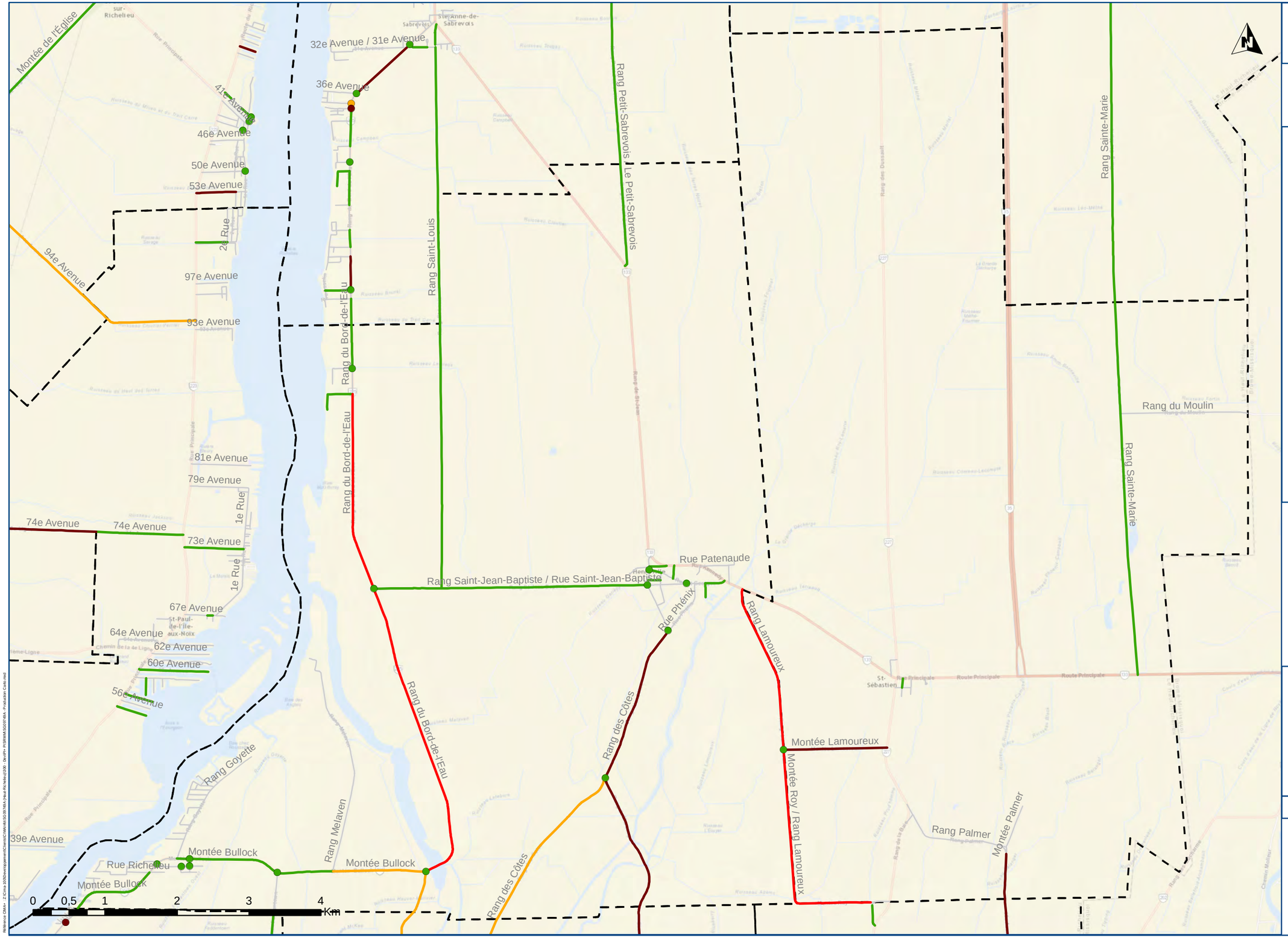

MRC du Haut-Richelieu

PLAN D'INTERVENTION
DE SÉCURITÉ ROUTIÈRE
EN MILIEU MUNICIPAL (PISRMM)

Légende

Indice de gravité

- 1,00
- 1,01 à 1,49
- 1,50 à 1,99
- 2,00 à 2,49
- 2,50 et plus

Indice de gravité

- 1,00
- 1,01 à 1,49
- 1,50 à 1,99
- 2,00 à 2,49
- 2,50 et plus
- Limite municipale

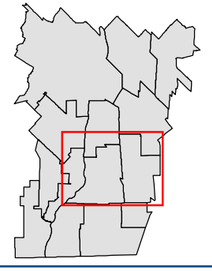

Henryville

Indice de gravité des intersections et des tronçons routiers

Carte 5-6-i

Projet : SG09749A

CIMA Partenaire de génie

Projection : NAD 83, MTM zone 8

2017-01-25

Sources:

Données d'accidents 2010-2014 (SAAQ)
Réseau routier 2016 (Adresse Québec)

Fond de carte : Esri, HERE, DeLorme, USGS, Intermap, , NRCAN, © OpenStreetMap contributors, and the GIS User Community, DigitalGlobe, GeoEye, Earthstar Geographics, Airbus

Référence CIMA+ : Z:\Cima 2030\Développement\Clients\CIMA\mtl\SG09749A (Haut-Richelieu)\030 - Devpt\+ PISRMM\SG09749A - Production Carte.mxd

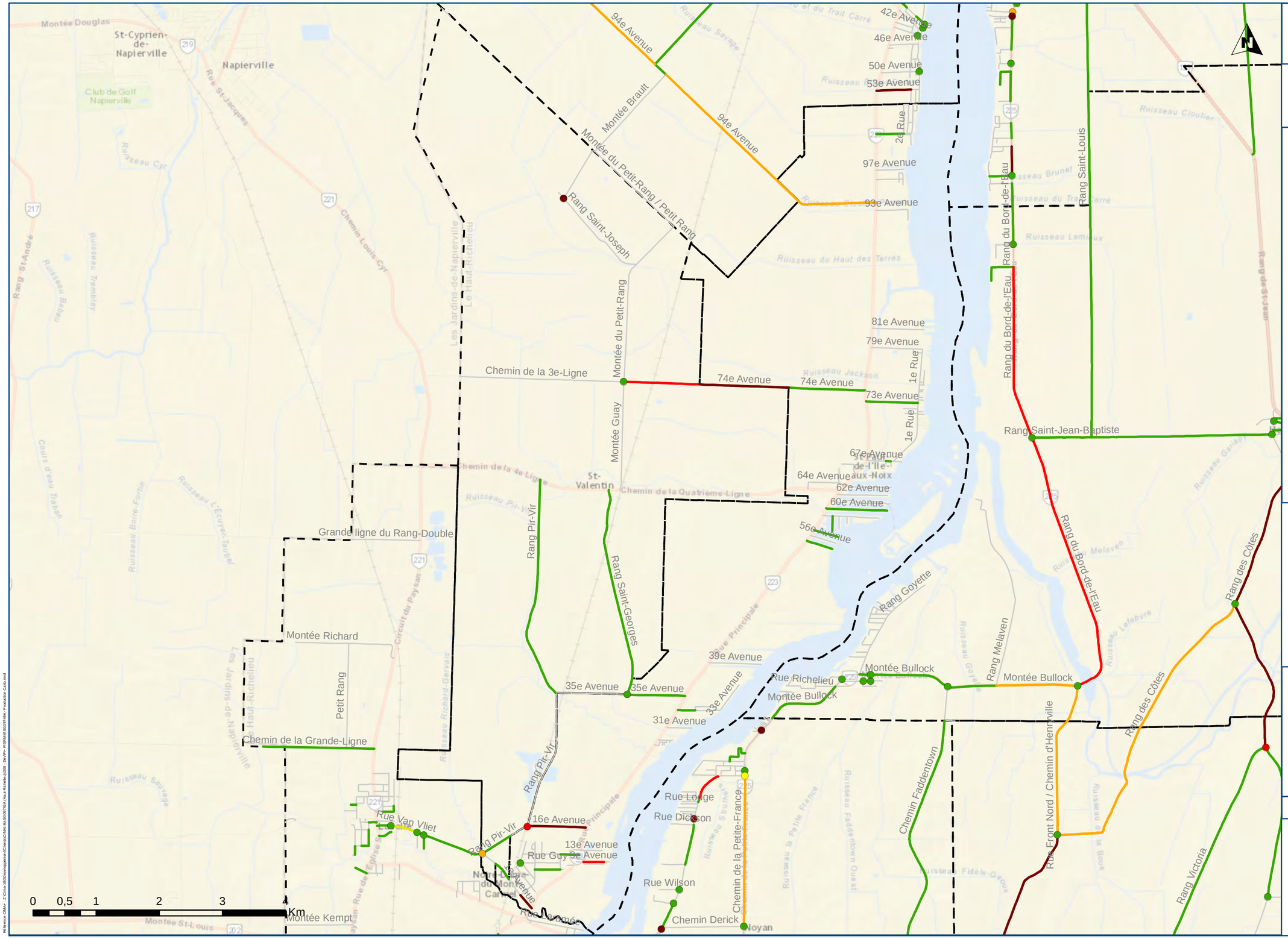

MRC du Haut-Richelieu

PLAN D'INTERVENTION
DE SÉCURITÉ ROUTIÈRE
EN MILIEU MUNICIPAL (PISRMM)

Légende

Indice de gravité

- 1,00
- 1,01 à 1,49
- 1,50 à 1,99
- 2,00 à 2,49
- 2,50 et plus

Indice de gravité

- 1,00
- 1,01 à 1,49
- 1,50 à 1,99
- 2,00 à 2,49
- 2,50 et plus
- Limite municipale

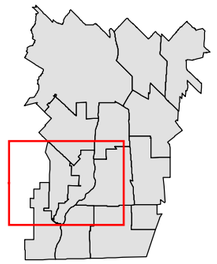

Saint-Valentin

Indice de gravité des intersections et des tronçons routiers

Carte 5-6-j

Projet : SG09749A

CIMA Partenaire de génie

Projection : NAD 83, MTM zone 8

2017-01-25

Sources:

Données d'accidents 2010-2014 (SAAQ)
Réseau routier 2016 (Adresse Québec)

Fond de carte : Esri, HERE, DeLorme, USGS, Intermap, , NRCAN, © OpenStreetMap contributors, and the GIS User Community, DigitalGlobe, GeoEye, Earthstar Geographics, Airbus

Référence CIMA+ : Z:\Cima-3100\Développement\Clients\CMA\HRS\SG09749A-Haut-Richelieu\300_Devpt\PISRMM\SG09749A_Production Cartes.mxd

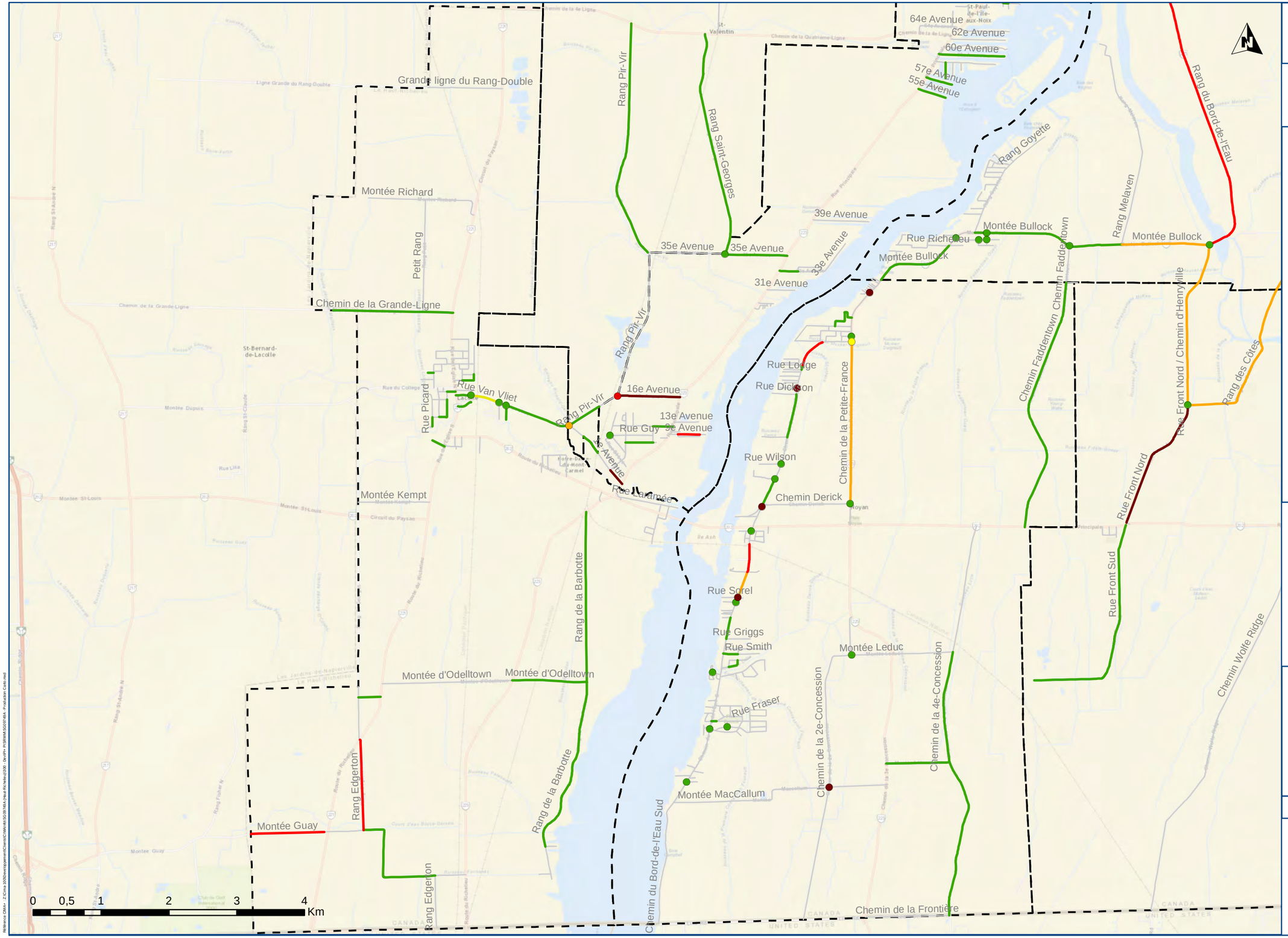

MRC du Haut-Richelieu

PLAN D'INTERVENTION
DE SÉCURITÉ ROUTIÈRE
EN MILIEU MUNICIPAL (PISRMM)

Légende

Indice de gravité

- 1,00
- 1,01 à 1,49
- 1,50 à 1,99
- 2,00 à 2,49
- 2,50 et plus

Indice de gravité

- 1,00
- 1,01 à 1,49
- 1,50 à 1,99
- 2,00 à 2,49
- 2,50 et plus
- Limite municipale

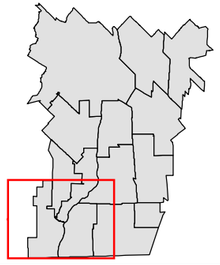

Noyan

Indice de gravité des intersections et des tronçons routiers

Carte 5-6-k

Projet : SG09749A

CIMA Partenaire de génie

Projection : NAD 83, MTM zone 8

2017-01-25

Sources:

Données d'accidents 2010-2014 (SAAQ)
Réseau routier 2016 (Adresse Québec)

Fond de carte : Esri, HERE, DeLorme, USGS, Intermap, , NRCAN, © OpenStreetMap contributors, and the GIS User Community, DigitalGlobe, GeoEye, Earthstar Geographics, Airbus

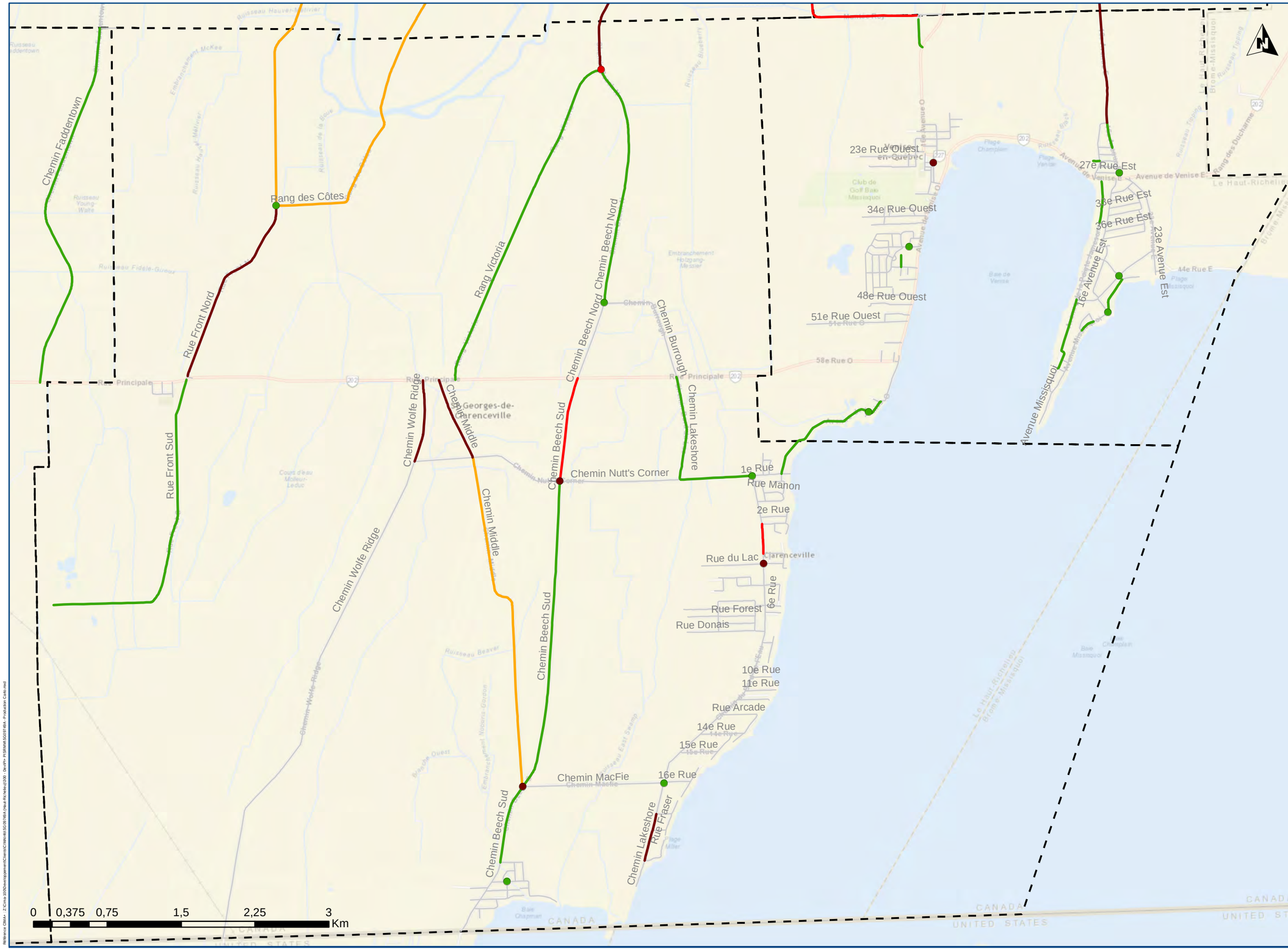

MRC du Haut-Richelieu

PLAN D'INTERVENTION
DE SÉCURITÉ ROUTIÈRE
EN MILIEU MUNICIPAL (PISRMM)

Légende

Indice de gravité

- 1,00
- 1,01 à 1,49
- 1,50 à 1,99
- 2,00 à 2,49
- 2,50 et plus

Indice de gravité

- 1,00
- 1,01 à 1,49
- 1,50 à 1,99
- 2,00 à 2,49
- 2,50 et plus
- Limite municipale

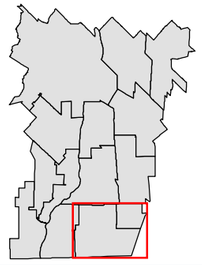

Venise-en-Québec

Indice de gravité des intersections et des tronçons routiers

Carte 5-6-I

Projet : SG09749A

CIMA Partenaire de génie

Projection : NAD 83, MTM zone 8

2017-01-25

Sources:

Données d'accidents 2010-2014 (SAAQ)
Réseau routier 2016 (Adresse Québec)

Fond de carte : Esri, HERE, DeLorme, USGS, Intermap, , NRCAN, © OpenStreetMap contributors, and the GIS User Community, DigitalGlobe, GeoEye, Earthstar Geographics, Airbus

Référence CIMA+ : Z:\Cima 2012\Developpement\Clients\CIMA\HE\SG09749A (Haut-Richelieu)\200 - Devpt\- PISRMM\SG09749A - Production Carte.mxd

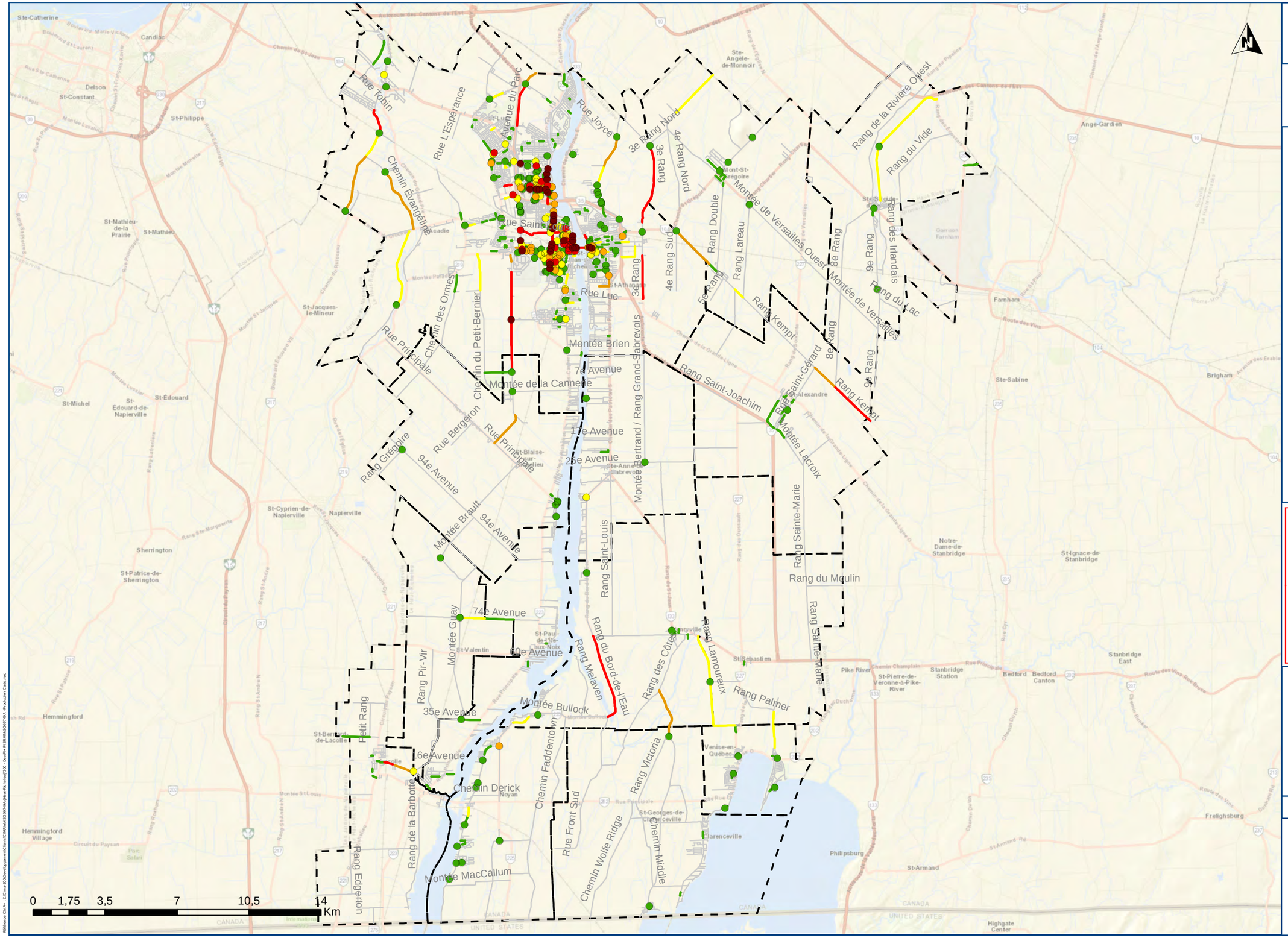

MRC du Haut-Richelieu

PLAN D'INTERVENTION
DE SÉCURITÉ ROUTIÈRE
EN MILIEU MUNICIPAL (PISRMM)

Légende

Nombre d'accidents

- 1 - 3
- 4 - 6
- 7 - 9
- 10 - 12
- 13 et plus

Nombre d'accidents

- 1 à 3
- 4 à 6
- 7 à 9
- 10 et plus
- Limite municipale

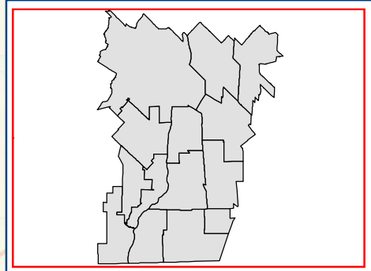

Haut-Richelieu

Nombre d'accidents aux intersections et aux tronçons où le taux d'accident est supérieur au taux critique

Carte 5-7-0

Projet : SG09749A

CIMA+ Partenaire de génie

Projection : NAD 83, MTM zone 8

2017-01-25

Sources:

Données d'accidents 2010-2014 (SAAQ)
Réseau routier 2016 (Adresse Québec)

Fond de carte : Esri, HERE, DeLorme, USGS, Intermap, , NRCAN, © OpenStreetMap contributors, and the GIS User Community, DigitalGlobe, GeoEye, Earthstar Geographics, Airbus

Référence CIMA+ : Z:\Cima-1000\Developpement\Clients\CMUrbat\SG09749A (Haut-Richelieu)\100 - Devis\- PISRMM\SG09749A - Production Carte.mxd

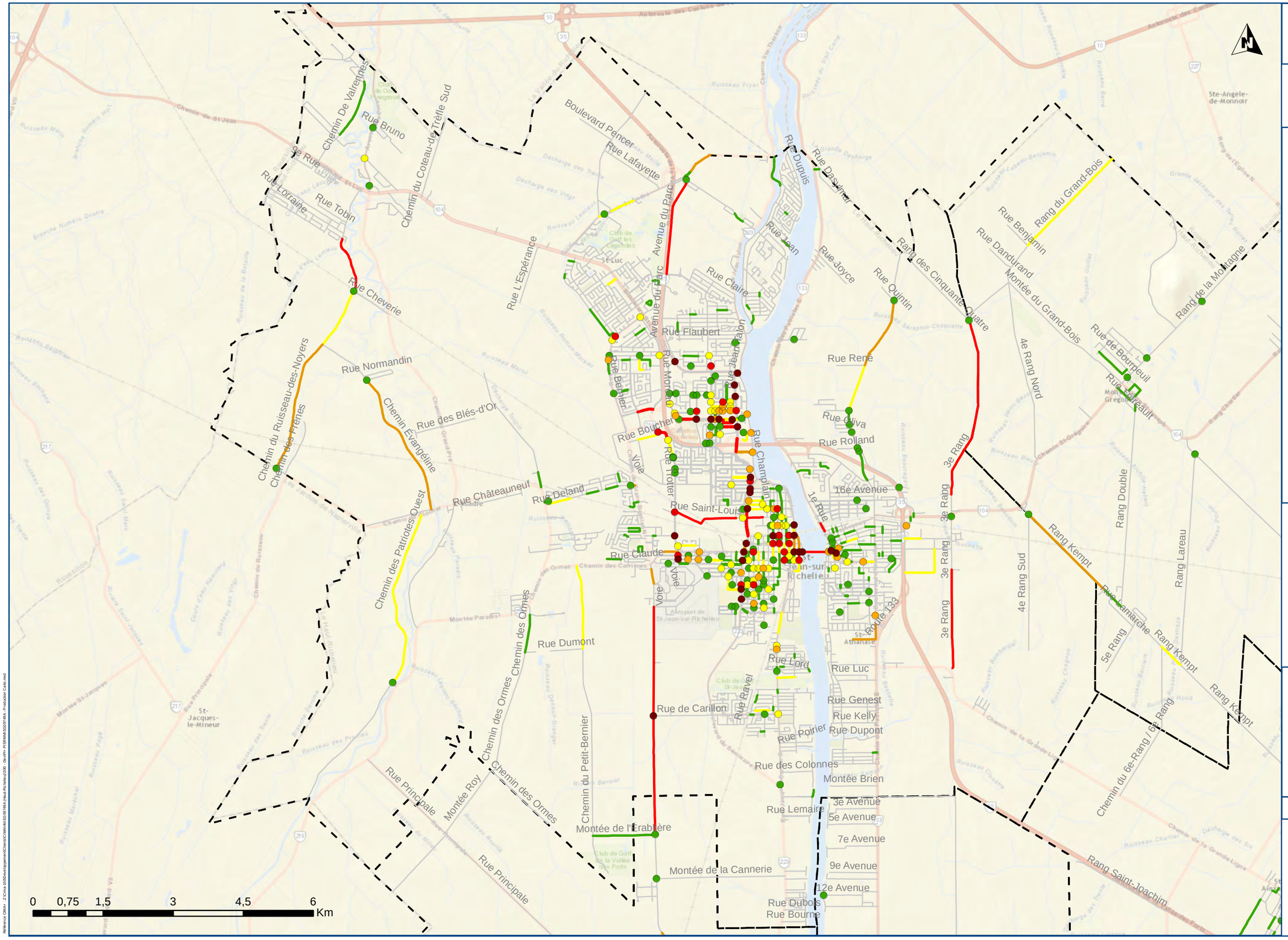

MRC du Haut-Richelieu

PLAN D'INTERVENTION
DE SÉCURITÉ ROUTIÈRE
EN MILIEU MUNICIPAL (PISRMM)

Légende

Nombre d'accidents

- 1 - 3
- 4 - 6
- 7 - 9
- 10 - 12
- 13 et plus

Nombre d'accidents

- 1 à 3
- 4 à 6
- 7 à 9
- 10 et plus
- Limite municipale

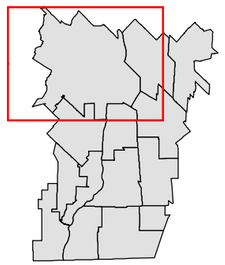

Saint-Jean-sur-Richelieu

Nombre d'accidents aux intersections et aux tronçons où le taux d'accident est supérieur au taux critique

Carte 5-7-a

Projet : SG09749A

CIMA Partenaire de génie

Projection : NAD 83, MTM zone 8

2017-01-25

Sources:

Données d'accidents 2010-2014 (SAAQ)
Réseau routier 2016 (Adresse Québec)

Fond de carte : Esri, HERE, DeLorme, USGS, Intermap, , NRCAN, © OpenStreetMap contributors, and the GIS User Community, DigitalGlobe, GeoEye, Earthstar Geographics, Airbus

Référence CIMA+ : Z:\Cima 2030\Developpement\Clients\CIMA+\SG09749A (Haut-Richelieu)\030 - Devpt\+ PISRMM\SG09749A - Production Carto.mxd

MRC du Haut-Richelieu

PLAN D'INTERVENTION
DE SÉCURITÉ ROUTIÈRE
EN MILIEU MUNICIPAL (PISRMM)

Légende

Nombre d'accidents

- 1 - 3
- 4 - 6
- 7 - 9
- 10 - 12
- 13 et plus

Nombre d'accidents

- 1 à 3
- 4 à 6
- 7 à 9
- 10 et plus
- Limite municipale

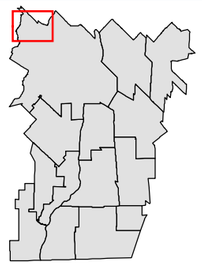

Saint-Jean-sur-Richelieu Nord-Ouest

Nombre d'accidents aux intersections et aux tronçons où le taux d'accident est supérieur au taux critique

Carte 5-7-b

Projet : SG09749A

CIMA+ Partenaire de génie

Projection : NAD 83, MTM zone 8

2017-01-25

Sources:

Données d'accidents 2010-2014 (SAAQ)
Réseau routier 2016 (Adresse Québec)

Fond de carte : Esri, HERE, DeLorme, USGS, Intermap, , NRCAN, © OpenStreetMap contributors, and the GIS User Community, DigitalGlobe, GeoEye, Earthstar Geographics, Airbus

Référence CIMA+ : Z:\Cima-3100\Developpement\Clients\CMA\#65\SG09749A-Haut-Richelieu\300_Devis-PISRMM\SG09749A_Production Cartes.mxd

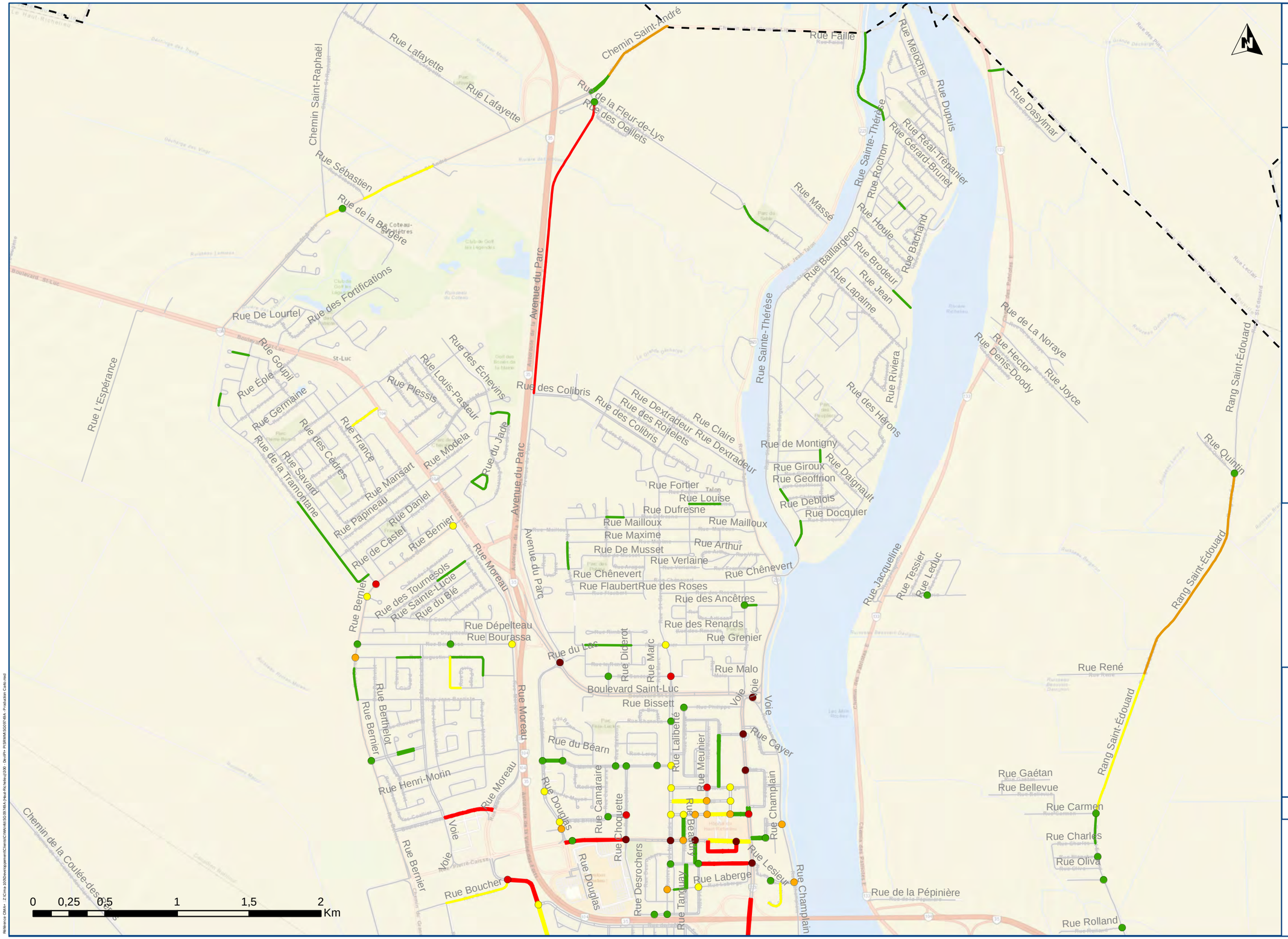

MRC du Haut-Richelieu

PLAN D'INTERVENTION
DE SÉCURITÉ ROUTIÈRE
EN MILIEU MUNICIPAL (PISRMM)

Légende

Nombre d'accidents

- 1 - 3
- 4 - 6
- 7 - 9
- 10 - 12
- 13 et plus

Nombre d'accidents

- 1 à 3
- 4 à 6
- 7 à 9
- 10 et plus
- Limite municipale

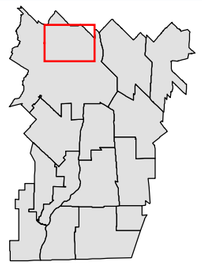

Saint-Jean-sur-Richelieu Nord

Nombre d'accidents aux intersections et aux tronçons où le taux d'accident est supérieur au taux critique

Carte 5-7-c

Projet : SG09749A

CIMA Partenaire de génie

Projection : NAD 83, MTM zone 8

2017-01-25

Sources:

Données d'accidents 2010-2014 (SAAQ)
Réseau routier 2016 (Adresse Québec)

Fond de carte : Esri, HERE, DeLorme, USGS, Intermap, , NRCAN, © OpenStreetMap contributors, and the GIS User Community, DigitalGlobe, GeoEye, Earthstar Geographics, Airbus

Référence CIMA+ : Z:\Cima-1000\Developpement\Clients\CSMVR\SG09749A (Haut-Richelieu)\100 - Divers\ - PISRMM\SG09749A - Production Carte.mxd

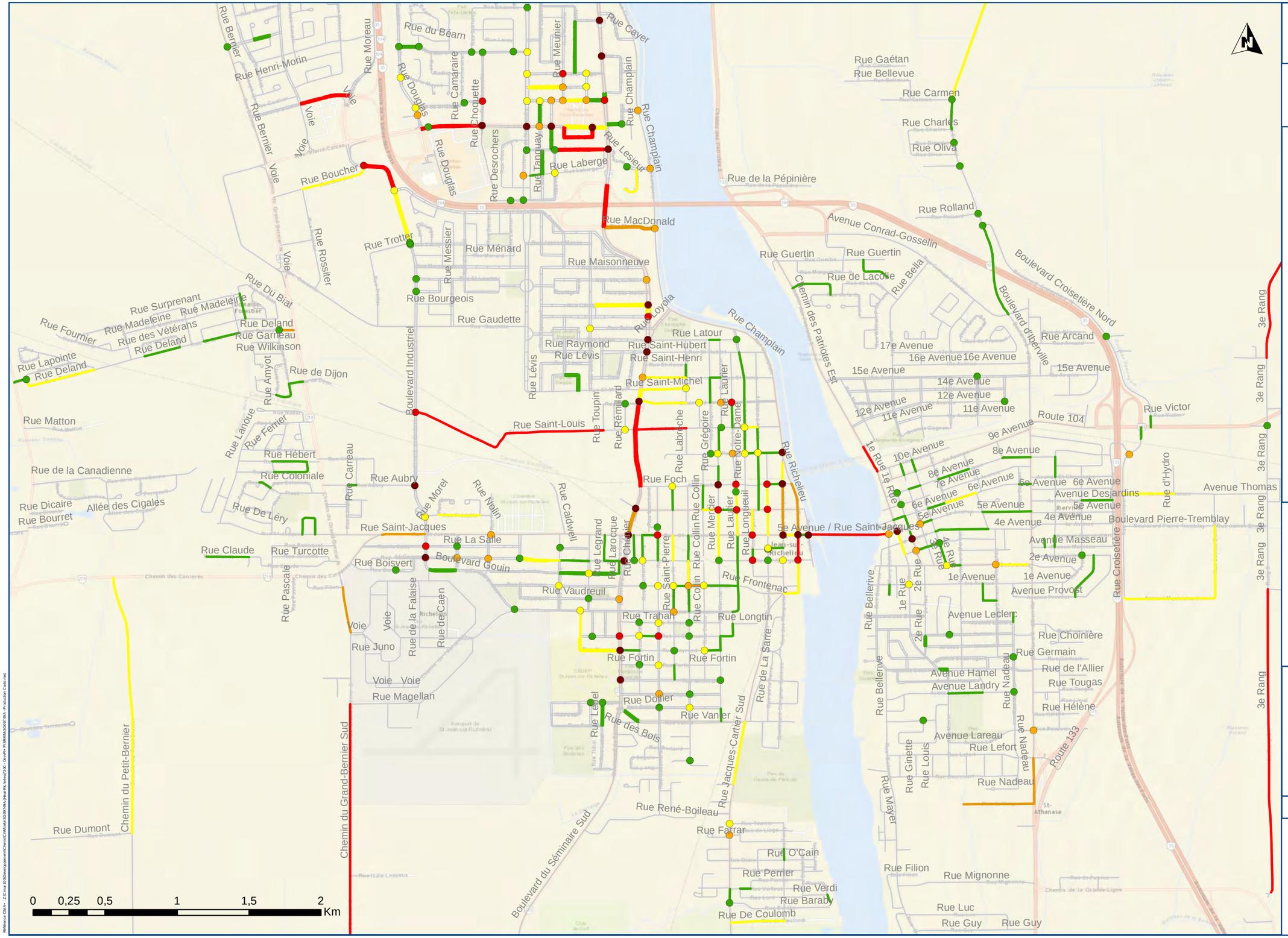

MRC du Haut-Richelieu

PLAN D'INTERVENTION
DE SÉCURITÉ ROUTIÈRE
EN MILIEU MUNICIPAL (PISRMM)

Légende

Nombre d'accidents

- 1 - 3
- 4 - 6
- 7 - 9
- 10 - 12
- 13 et plus

Nombre d'accidents

- 1 à 3
- 4 à 6
- 7 à 9
- 10 et plus
- Limite municipale

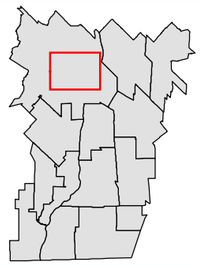

Saint-Jean-sur-Richelieu Centre

Nombre d'accidents aux intersections et aux tronçons où le taux d'accident est supérieur au taux critique

Carte 5-7-d

Projet : SG09749A

CIMA Partenaire de génie

Projection : NAD 83, MTM zone 8

2017-01-25

Sources:

Données d'accidents 2010-2014 (SAAQ)
Réseau routier 2016 (Adresse Québec)

Fond de carte : Esri, HERE, DeLorme, USGS, Intermap, , NRCAN, © OpenStreetMap contributors, and the GIS User Community, DigitalGlobe, GeoEye, Earthstar Geographics, Airbus

Référence CIMA+ : Z:\Cima 3000\Développement\Clients\CIMA\66\SG09749\Haut-Richelieu\030 - Devlpt\+ PISRMM\SG09749A - Production Carte.mxd

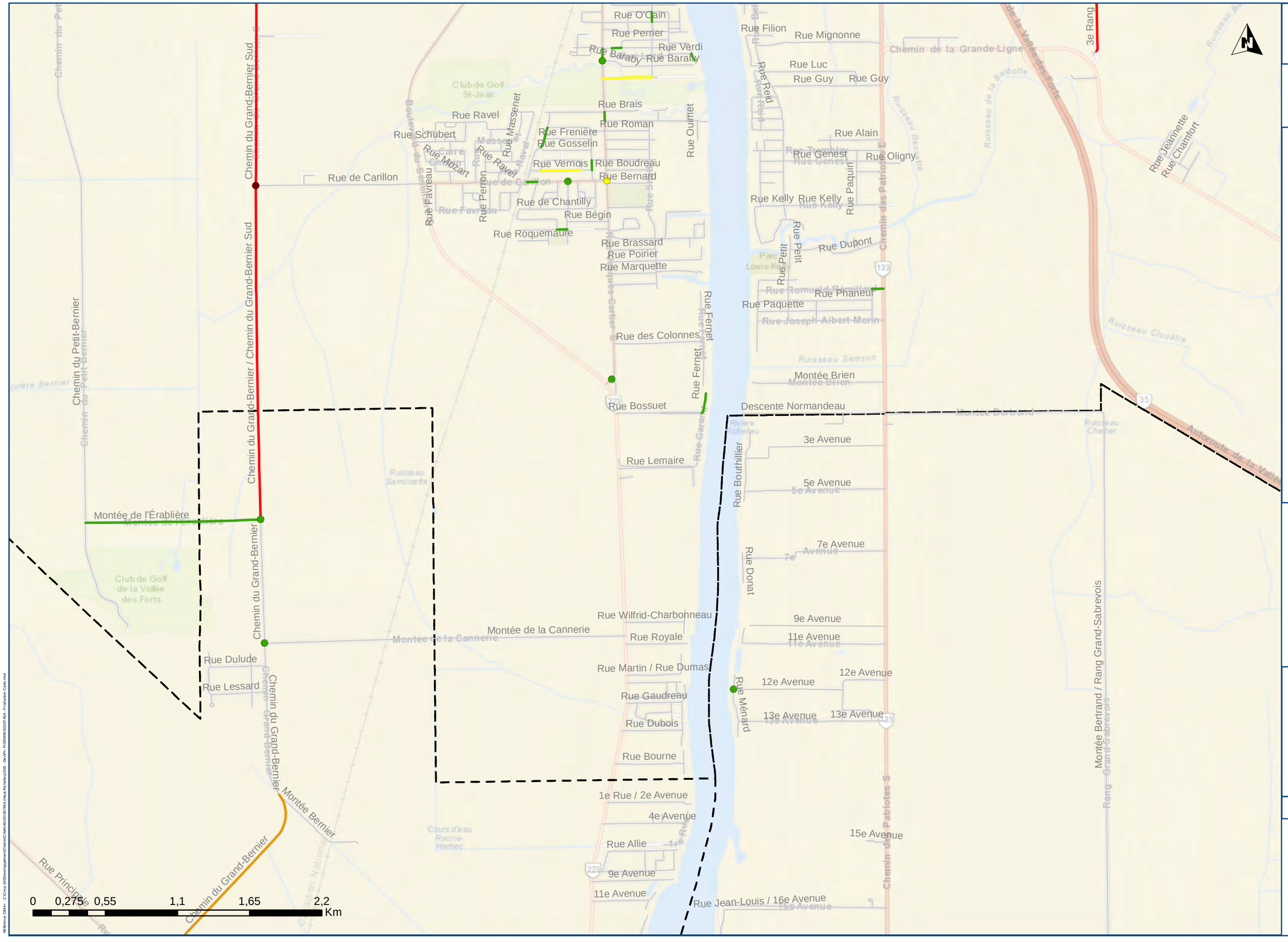

MRC du Haut-Richelieu

PLAN D'INTERVENTION
DE SÉCURITÉ ROUTIÈRE
EN MILIEU MUNICIPAL (PISRMM)

Légende

Nombre d'accidents

- 1 - 3
- 4 - 6
- 7 - 9
- 10 - 12
- 13 et plus

Nombre d'accidents

- 1 à 3
- 4 à 6
- 7 à 9
- 10 et plus
- Limite municipale

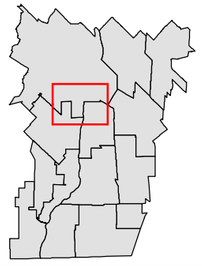

Saint-Jean-sur-Richelieu Sud

Nombre d'accidents aux intersections et aux tronçons où le taux d'accident est supérieur au taux critique

Carte 5-7-e

Projet : SG09749A

CIMA Partenaire de génie

Projection : NAD 83, MTM zone 8

2017-01-25

Sources:

Données d'accidents 2010-2014 (SAAQ)
Réseau routier 2016 (Adresse Québec)

Fond de carte : Esri, HERE, DeLorme, USGS, Intermap, , NRCAN, © OpenStreetMap contributors, and the GIS User Community, DigitalGlobe, GeoEye, Earthstar Geographics, Airbus

Référence CIMA+ : Z:\Cima-3000\workspaces\Clients\C1MA\49150\09749A (Haut-Richelieu)\030 - Devpt\- PISRMM\SG09749A - Production Carte.mxd

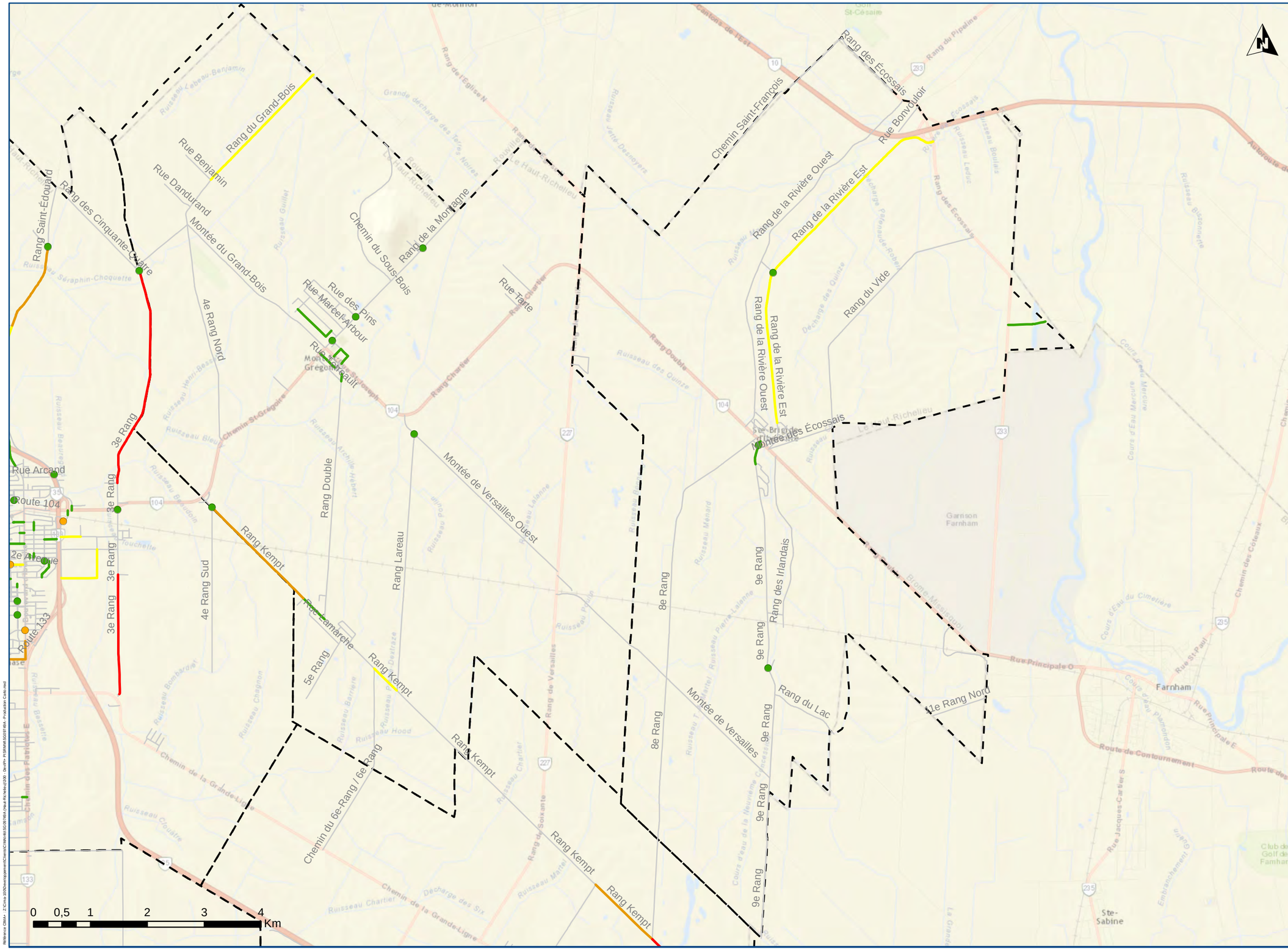

MRC du Haut-Richelieu

PLAN D'INTERVENTION
DE SÉCURITÉ ROUTIÈRE
EN MILIEU MUNICIPAL (PISRMM)

Légende

Nombre d'accidents

- 1 - 3
- 4 - 6
- 7 - 9
- 10 - 12
- 13 et plus

Nombre d'accidents

- 1 à 3
- 4 à 6
- 7 à 9
- 10 et plus
- Limite municipale

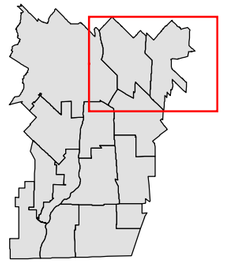

Mont-Saint-Grégoire

Nombre d'accidents aux intersections et aux tronçons où le taux d'accident est supérieur au taux critique

Carte 5-7-f

Projet : SG09749A

CIMA Partenaire de génie

Projection : NAD 83, MTM zone 8

2017-01-25

Sources:

Données d'accidents 2010-2014 (SAAQ)
Réseau routier 2016 (Adresse Québec)

Fond de carte : Esri, HERE, DeLorme, USGS, Intermap, , NRCAN, © OpenStreetMap contributors, and the GIS User Community, DigitalGlobe, GeoEye, Earthstar Geographics, Airbus

Référence CIMA+ : Z:\Cima-300\Developpement\Clients\CMM\46\SG09749\Haut-Richelieu\030 - ReVPn PISRMM\SG09749A - Production Carte.mxd

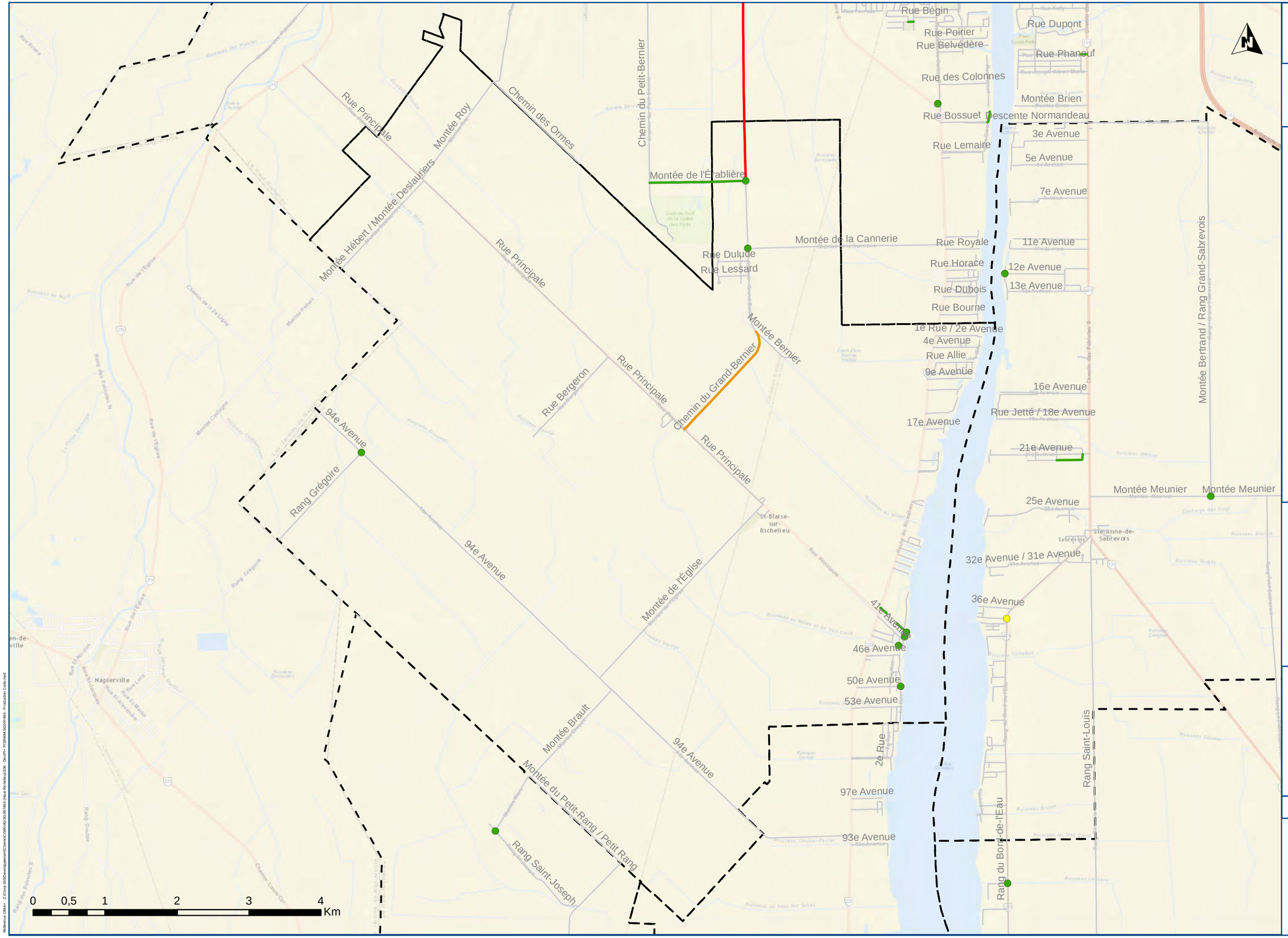

MRC du Haut-Richelieu

PLAN D'INTERVENTION
DE SÉCURITÉ ROUTIÈRE
EN MILIEU MUNICIPAL (PISRMM)

Légende

Nombre d'accidents

- 1 - 3
- 4 - 6
- 7 - 9
- 10 - 12
- 13 et plus

Nombre d'accidents

- 1 à 3
- 4 à 6
- 7 à 9
- 10 et plus
- Limite municipale

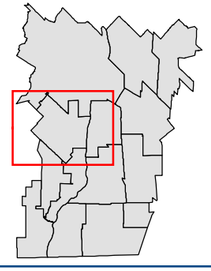

Saint-Blaise-sur-Richelieu

Nombre d'accidents aux intersections et aux tronçons où le taux d'accident est supérieur au taux critique

Carte 5-7-g

Projet : SG09749A

CIMA Partenaire de génie

Projection : NAD 83, MTM zone 8

2017-01-25

Sources:

Données d'accidents 2010-2014 (SAAQ)
Réseau routier 2016 (Adresse Québec)

Fond de carte : Esri, HERE, DeLorme, USGS, Intermap, , NRCAN, © OpenStreetMap contributors, and the GIS User Community, DigitalGlobe, GeoEye, Earthstar Geographics, Airbus

Référence CIMA+ : Z:\Cima 2020\Developpement\Clients\CIMA\HE\SG097494 (Haut-Richelieu)\200 - Devis\+ PISRMM\SG097494 - Production Carte.mxd

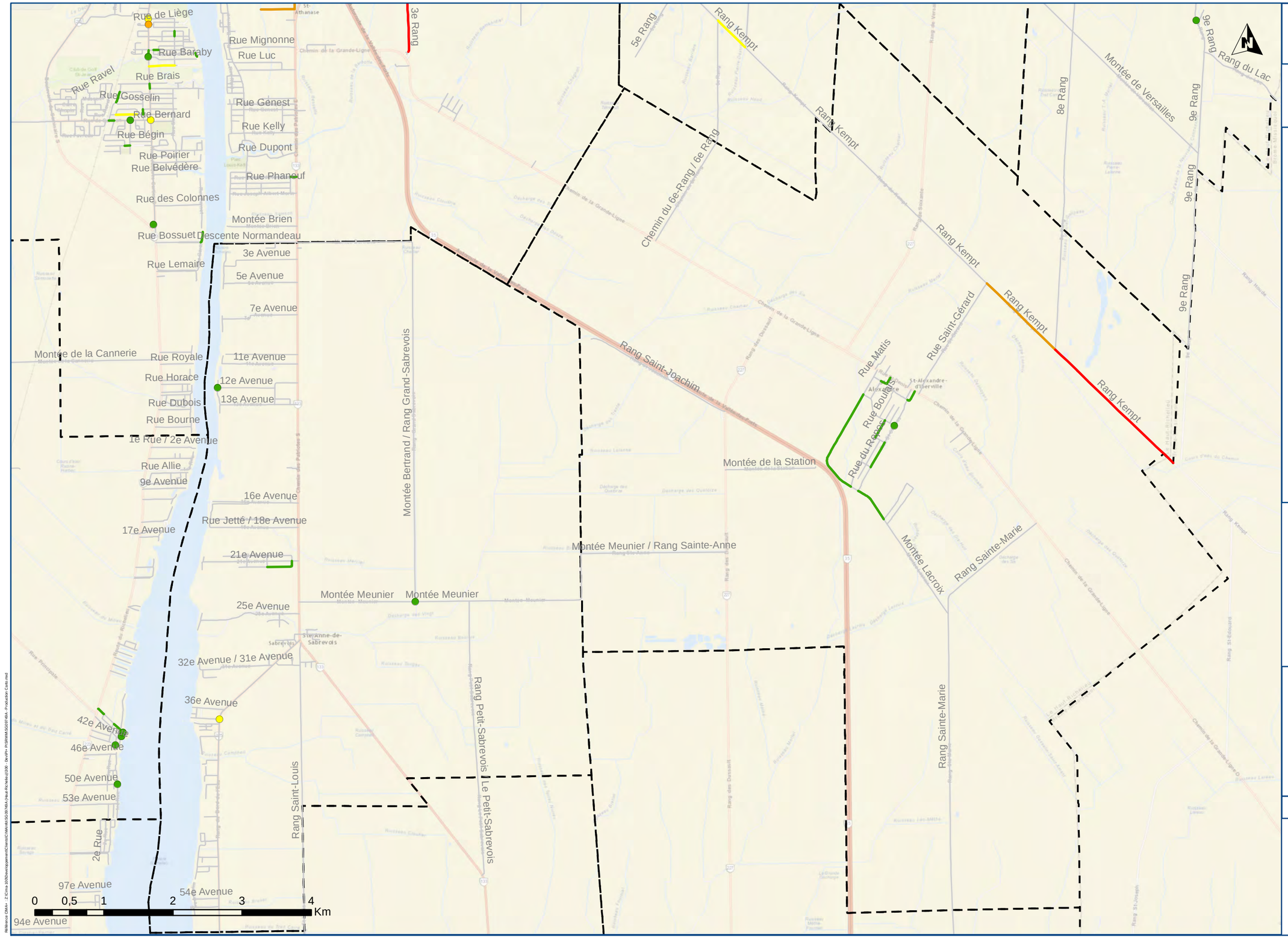

MRC du Haut-Richelieu

PLAN D'INTERVENTION
DE SÉCURITÉ ROUTIÈRE
EN MILIEU MUNICIPAL (PISRMM)

Légende

Nombre d'accidents

- 1 - 3
- 4 - 6
- 7 - 9
- 10 - 12
- 13 et plus

Nombre d'accidents

- 1 à 3
- 4 à 6
- 7 à 9
- 10 et plus
- Limite municipale

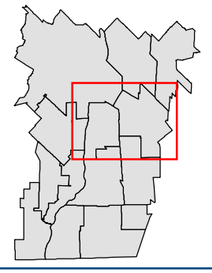

Saint-Alexandre

Nombre d'accidents aux intersections et aux tronçons où le taux d'accident est supérieur au taux critique

Carte 5-7-h

Projet : SG09749A

CIMA Partenaire de génie

Projection : NAD 83, MTM zone 8

2017-01-25

Sources:

Données d'accidents 2010-2014 (SAAQ)
Réseau routier 2016 (Adresse Québec)

Fond de carte : Esri, HERE, DeLorme, USGS, Intermap, , NRCAN, © OpenStreetMap contributors, and the GIS User Community, DigitalGlobe, GeoEye, Earthstar Geographics, Airbus

Référence CIMA+ : Z:\Cima 2030\Développement\Clients\CIMA\mtl\SG09749A (Haut-Richelieu)\030 - Devpt\+ PISRMM\SG09749A - Production Carte.mxd

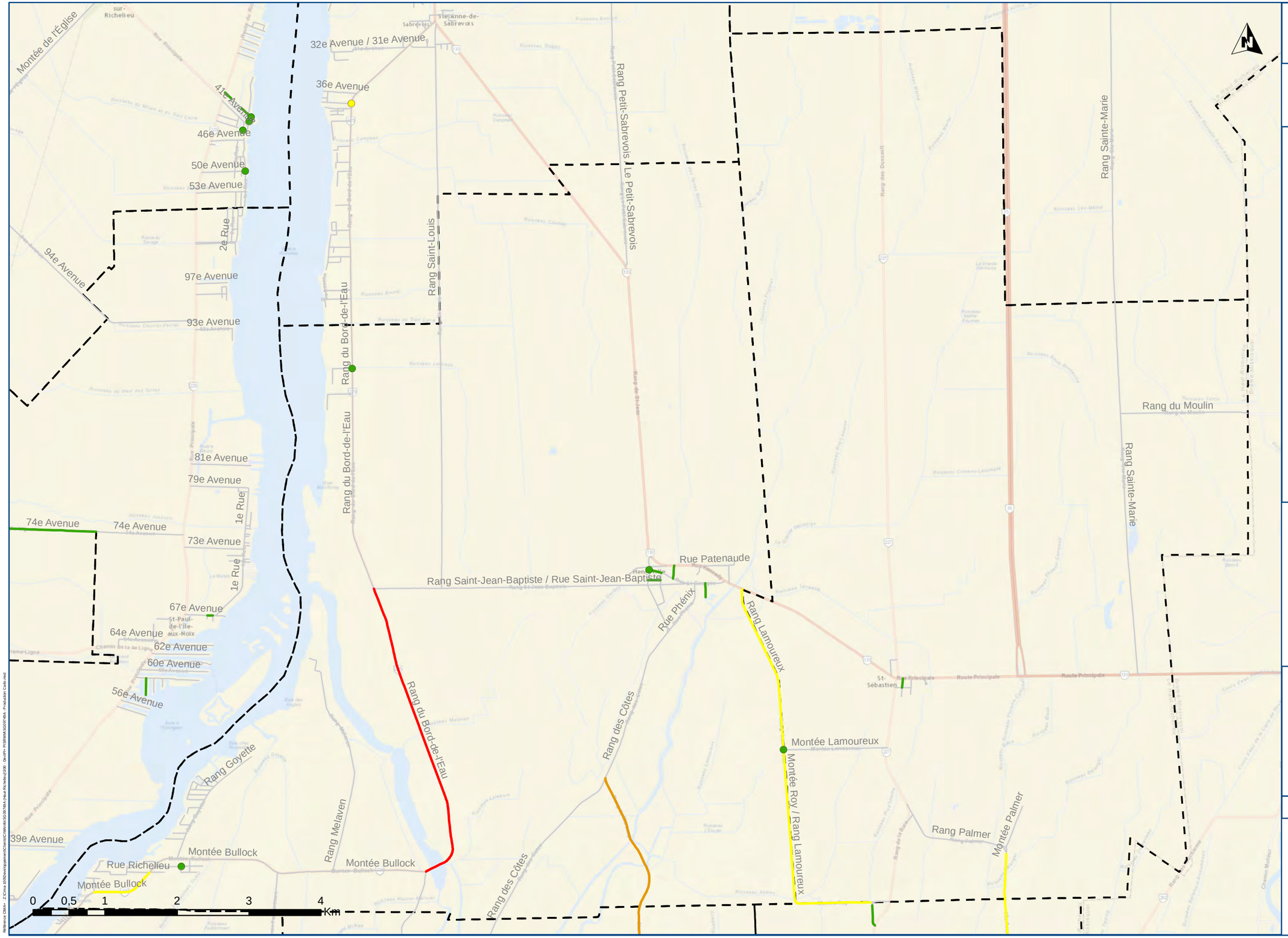

MRC du Haut-Richelieu

PLAN D'INTERVENTION
DE SÉCURITÉ ROUTIÈRE
EN MILIEU MUNICIPAL (PISRMM)

Légende

Nombre d'accidents

- 1 - 3
- 4 - 6
- 7 - 9
- 10 - 12
- 13 et plus

Nombre d'accidents

- 1 à 3
- 4 à 6
- 7 à 9
- 10 et plus
- Limite municipale

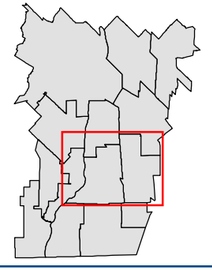

Henryville

Nombre d'accidents aux intersections et aux tronçons où le taux d'accident est supérieur au taux critique

Carte 5-7-i

Projet : SG09749A

CIMA Partenaire de génie

Projection : NAD 83, MTM zone 8

2017-01-25

Sources:

Données d'accidents 2010-2014 (SAAQ)
Réseau routier 2016 (Adresse Québec)

Fond de carte : Esri, HERE, DeLorme, USGS, Intermap, , NRCAN, © OpenStreetMap contributors, and the GIS User Community, DigitalGlobe, GeoEye, Earthstar Geographics, Airbus

Référence CIMA+ : Z:\Cima 2030\Développement\Clients\CIMA\mtl\SG09749A (Haut-Richelieu)\030 - Dev\PI - PISRMM\SG09749A - Production Carte.mxd

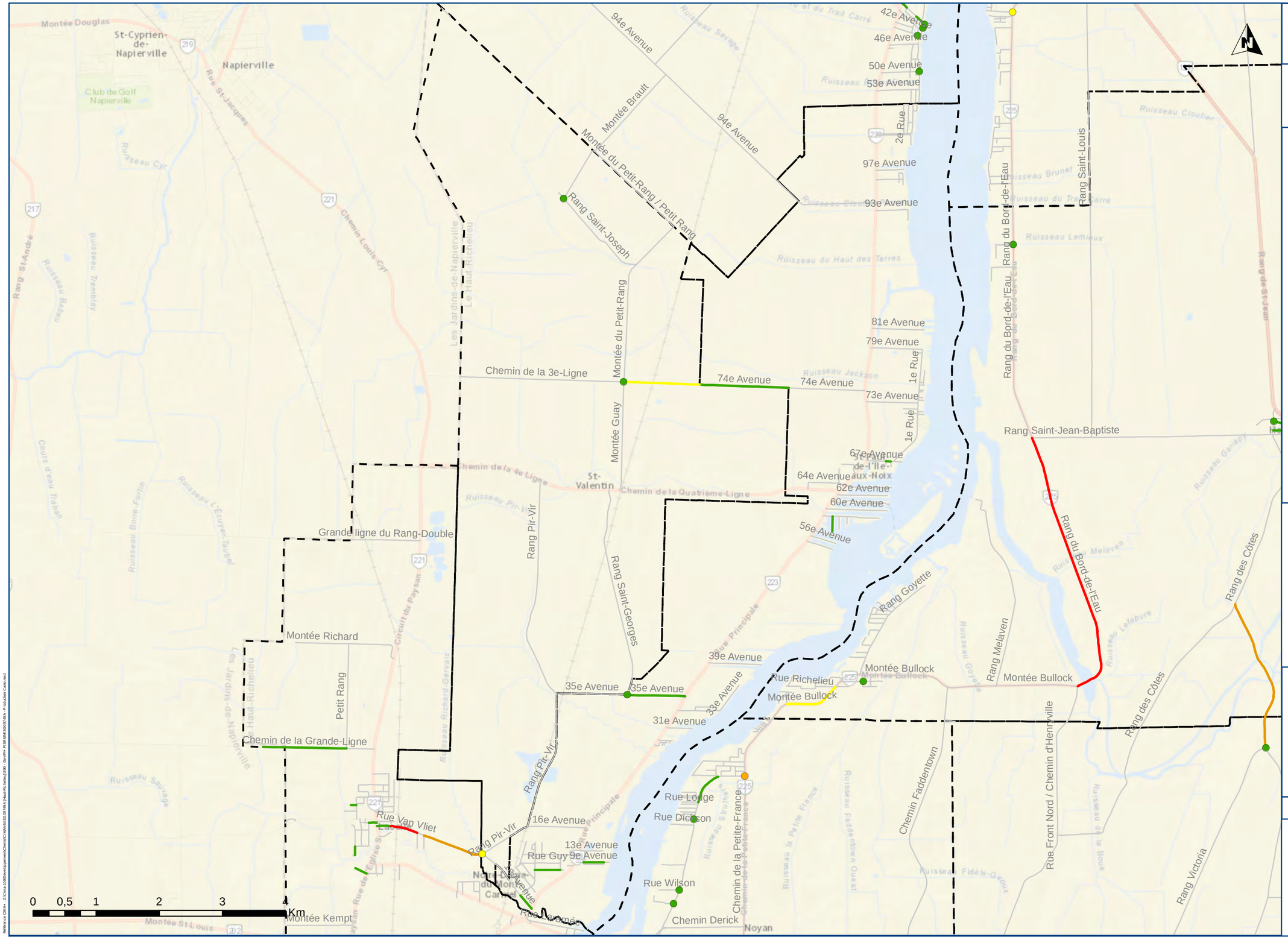

MRC du Haut-Richelieu

PLAN D'INTERVENTION
DE SÉCURITÉ ROUTIÈRE
EN MILIEU MUNICIPAL (PISRMM)

Légende

Nombre d'accidents

- 1 - 3
- 4 - 6
- 7 - 9
- 10 - 12
- 13 et plus

Nombre d'accidents

- 1 à 3
- 4 à 6
- 7 à 9
- 10 et plus
- Limite municipale

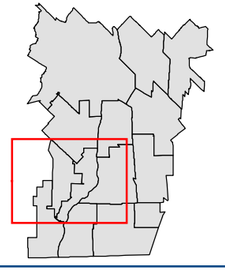

Saint-Valentin

Nombre d'accidents aux intersections et aux tronçons où le taux d'accident est supérieur au taux critique

Carte 5-7-j

Projet : SG09749A

CIMA Partenaire de génie

Projection : NAD 83, MTM zone 8

2017-01-25

Sources:

Données d'accidents 2010-2014 (SAAQ)
Réseau routier 2016 (Adresse Québec)

Fond de carte : Esri, HERE, DeLorme, USGS, Intermap, , NRCAN, © OpenStreetMap contributors, and the GIS User Community, DigitalGlobe, GeoEye, Earthstar Geographics, Airbus

Référence CIMA+ : Z:\Cima-3D\Developpement\Clients\CIMA\HE\SG09749A (Haut-Richelieu)\200 - Dev\PI-PISRMM\SG09749A - Production Carte.mxd

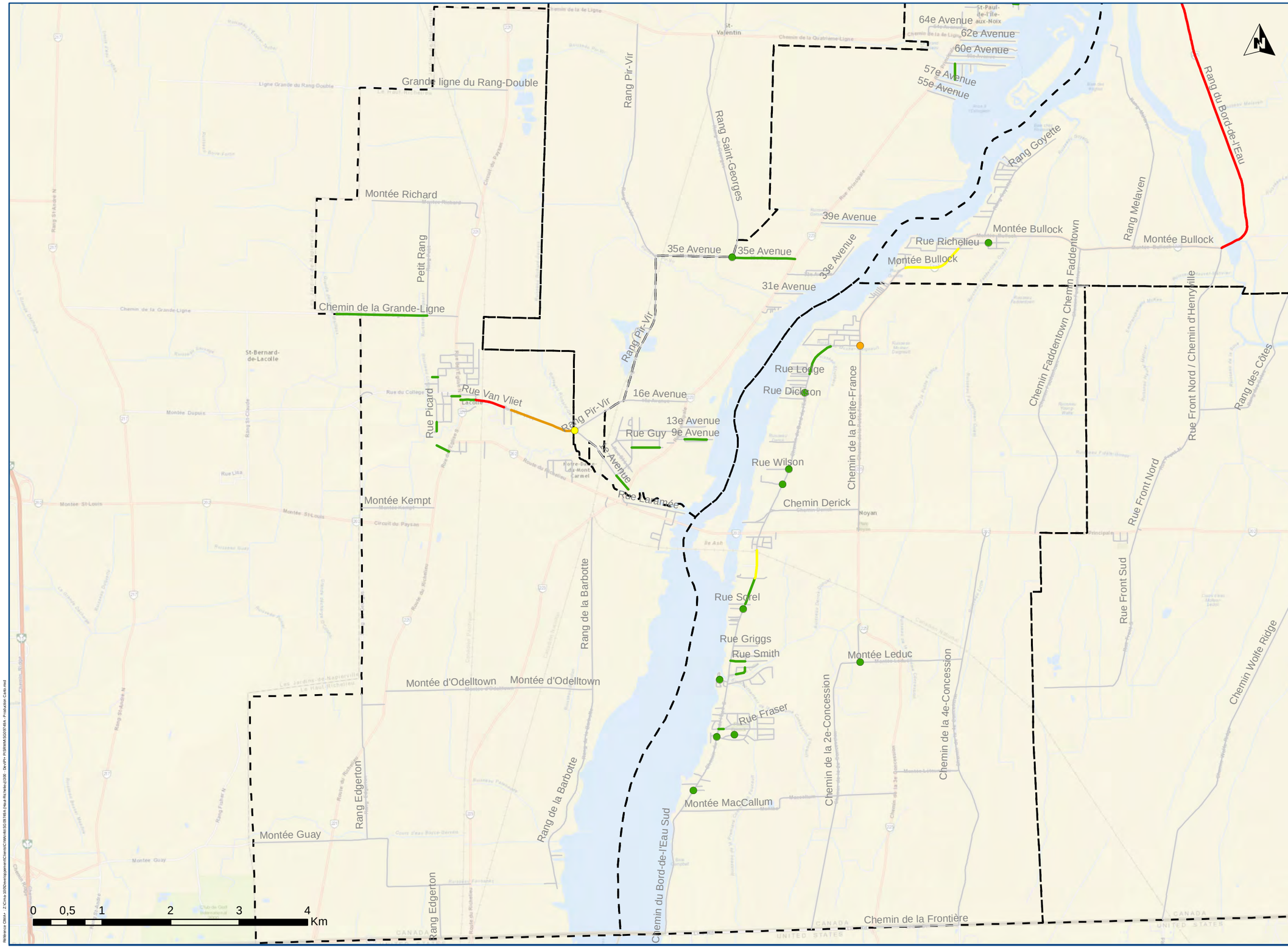

MRC du Haut-Richelieu

PLAN D'INTERVENTION
DE SÉCURITÉ ROUTIÈRE
EN MILIEU MUNICIPAL (PISRMM)

Légende

Nombre d'accidents

- 1 - 3
- 4 - 6
- 7 - 9
- 10 - 12
- 13 et plus

Nombre d'accidents

- 1 à 3
- 4 à 6
- 7 à 9
- 10 et plus
- Limite municipale

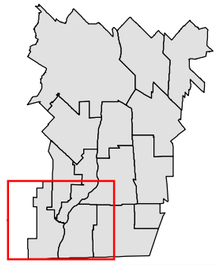

Noyan

Nombre d'accidents aux intersections et aux tronçons où le taux d'accident est supérieur au taux critique

Carte 5-7-k

Projet : SG09749A

CIMA Partenaire de génie

Projection : NAD 83, MTM zone 8

2017-01-25

Sources:

Données d'accidents 2010-2014 (SAAQ)
Réseau routier 2016 (Adresse Québec)

Fond de carte : Esri, HERE, DeLorme, USGS, Intermap, , NRCAN, © OpenStreetMap contributors, and the GIS User Community, DigitalGlobe, GeoEye, Earthstar Geographics, Airbus

Référence CIMA : Z:\Cima-10\Développement\Clients\CIMA\49\SG09749A (Haut-Richelieu)\100 - Devpt\- PISRMM\SG09749A - Production Carto.mxd

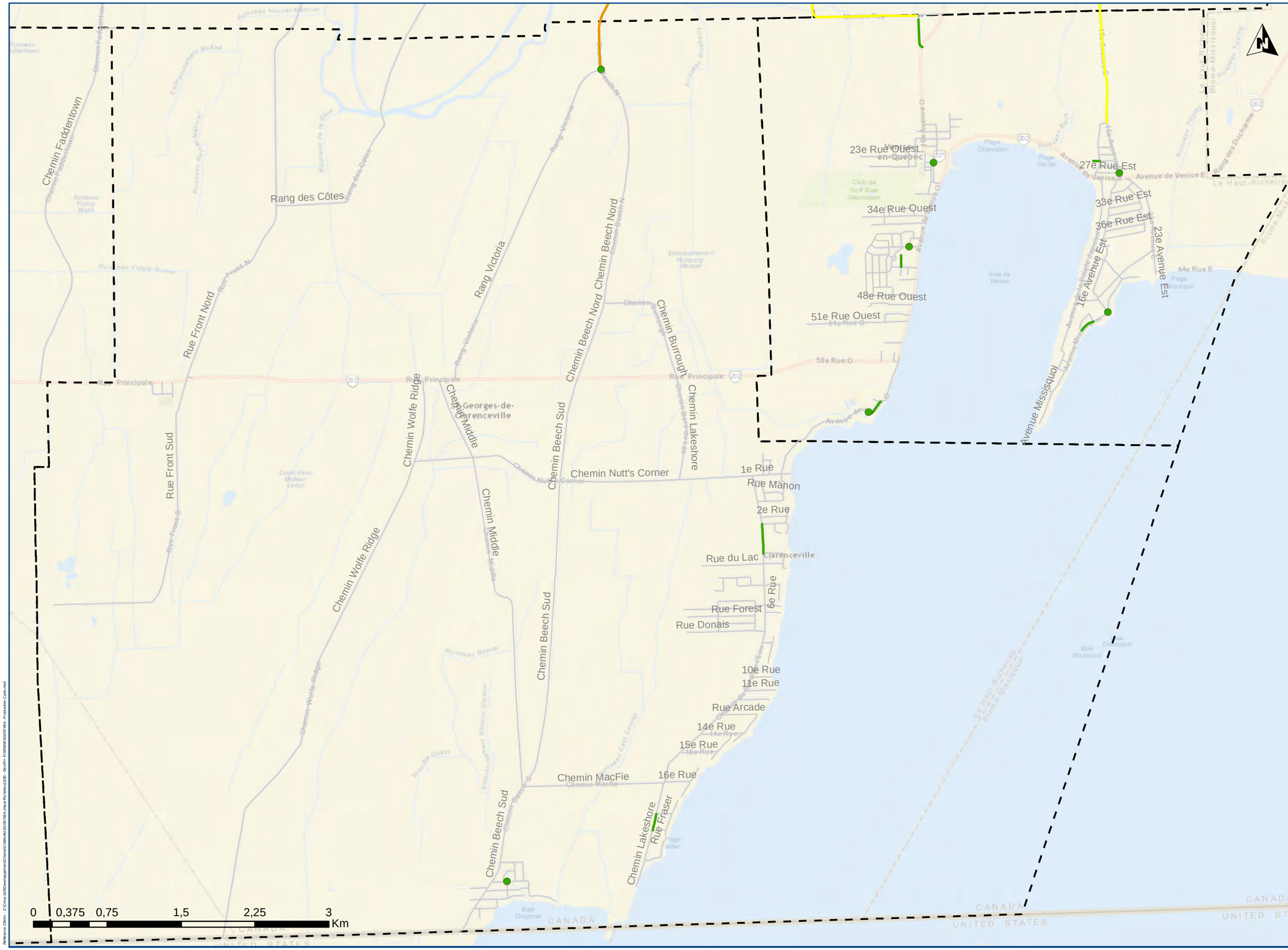

MRC du Haut-Richelieu

PLAN D'INTERVENTION
DE SÉCURITÉ ROUTIÈRE
EN MILIEU MUNICIPAL (PISRMM)

Légende

Nombre d'accidents

- 1 - 3
- 4 - 6
- 7 - 9
- 10 - 12
- 13 et plus

Nombre d'accidents

- 1 à 3
- 4 à 6
- 7 à 9
- 10 et plus
- Limite municipale

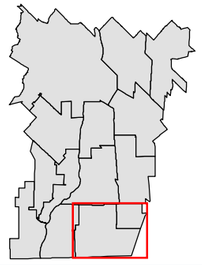

Venise-en-Québec

Nombre d'accidents aux intersections et aux tronçons où le taux d'accident est supérieur au taux critique

Carte 5-7-I

Projet : SG09749A

CIMA Partenaire de génie

Projection : NAD 83, MTM zone 8

2017-01-25

Sources:

Données d'accidents 2010-2014 (SAAQ)
Réseau routier 2016 (Adresse Québec)

Fond de carte : Esri, HERE, DeLorme, USGS, Intermap, , NRCAN, © OpenStreetMap contributors, and the GIS User Community, DigitalGlobe, GeoEye, Earthstar Geographics, Airbus

Référence CIMA+ : Z:\Cima-3000\environnement\Clients\CIMA\49\SG09749A (Haut-Richelieu)\030 - Devrh\- PISRMM\SG09749A - Production Carte.mxd